



Unione dei Comuni del Parteola e basso Campidano



Comune di
Barrali



Comune di
Dolianova



Comune di
Donori



Comune di
Serdiana



Comune di
Settimo San Pietro



Comune di
Soleminis

**AZIONE A3 - COMPLETAMENTO DEGLI ITINERARI PER LA
FRUIZIONE DEL PATRIMONIO AMBIENTALE E CULTURALE MATERIALE E
IMMATERIALE NEL PARTITOLO E BASSO CAMPIDANO**

PROGETTO DEFINITIVO

B.3 Stralcio della disciplina Urbanistica (PUC)

CRITERIA

Il Responsabile Unico del Procedimento

Arc h. Paolo Falqui - direttore tecnico
Ing. Paolo Bagliani
Geol. Maurizio Costa
Biol. Patrizia Carla Sechi

Ing. Alessandro Mulas

Arc h. Elisabetta Sanna
ing. Nicoletta Schirru
Ing. Emanuele Tiddia
Arc h. Salvatore Mancà

Archeologa Emanuela Atzeni
Arc h. Giulia Cubadda
Do tt. Riccardo Frau
Geol. Antonio Pizzalis
ing. Marco Pillo su
Do tt.ssa Elisa Occhini
Ing. Daniela Omù

Aprile 2022



Itinerario ciclabile UdC Parteolla

Codice itinerario: UC_A

Settore: A

Comuni interessati: Serdiana

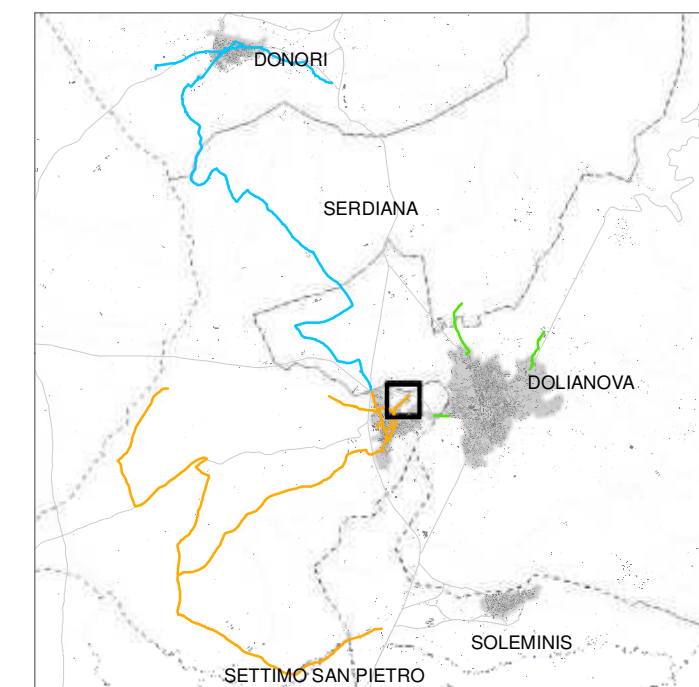
Tipologia di sezione:

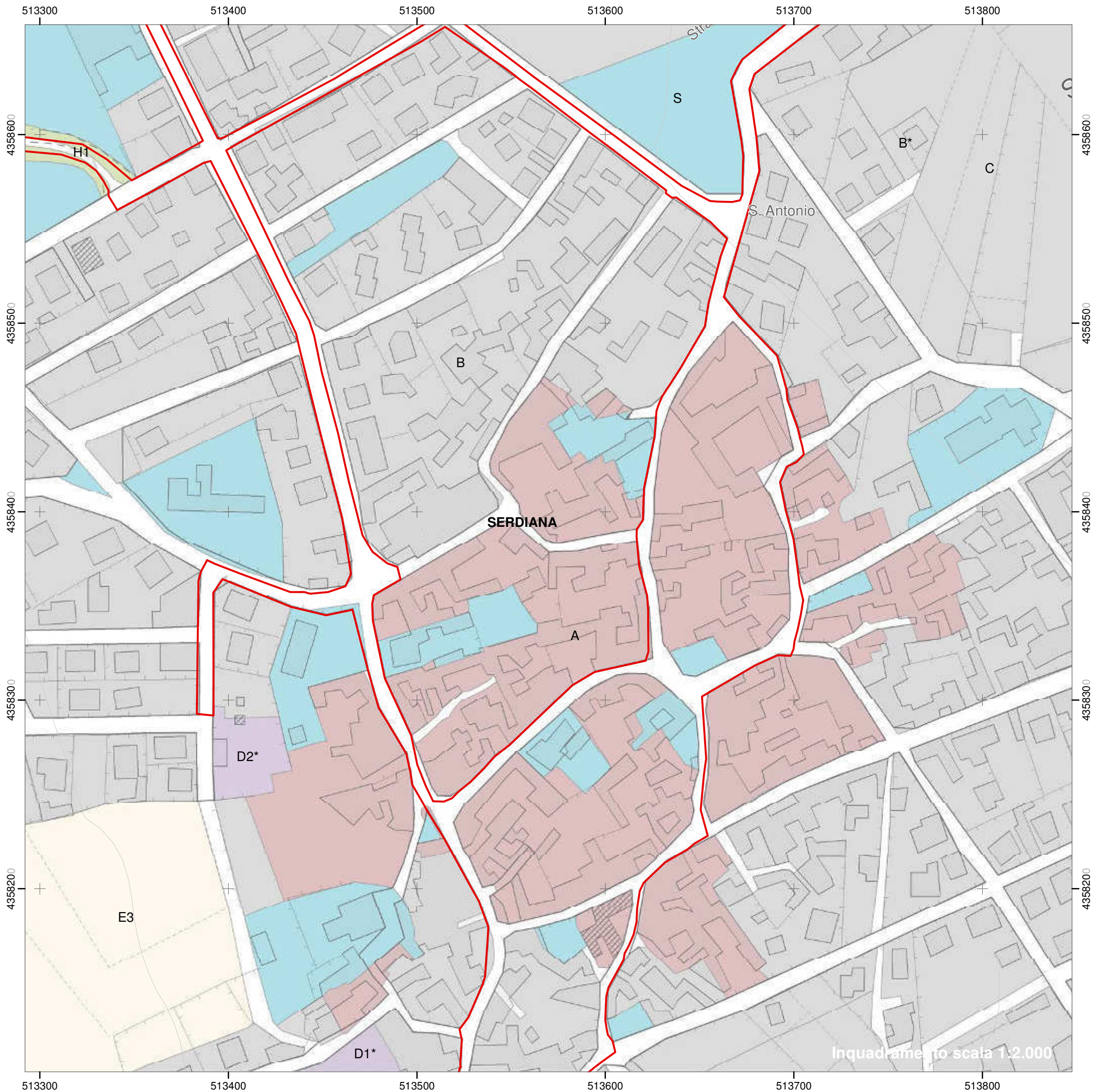
— Sede promiscua

Zone del piano urbanistico vigente

- A - Centro storico-artistico o di particolare pregio ambientale
- B - Completamento residenziale
- E - Agricola
- G - Servizi generali
- H - Salvaguardia
- S - Servizi pubblici - Standards

Inquadramento scala 1:150.000





Itinerario ciclabile UdC Parteolla

Codice itinerario: UC_A

Settore: A

Comuni interessati: Serdiana

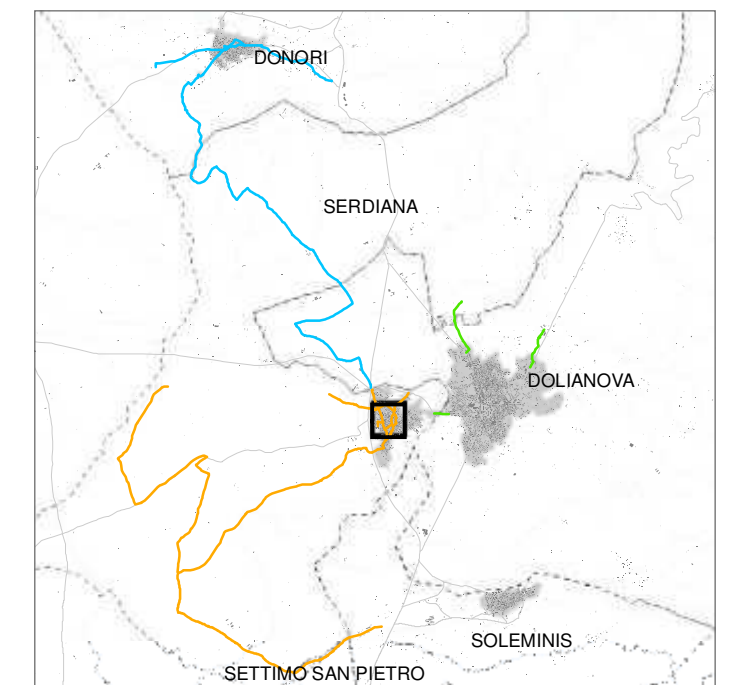
Tipologia di sezione:

— Sede promiscua

Zone del piano urbanistico vigente

- A - Centro storico-artistico o di particolare pregio ambientale
- B - Completamento residenziale
- D - Industriale, artigianale, commerciale
- E - Agricola
- H - Salvaguardia
- S - Servizi pubblici - Standards

Inquadramento scala 1:150.000





Itinerario ciclabile UdC Parteolla

Codice itinerario: UC_A

Settore: A

Comuni interessati: Serdiana

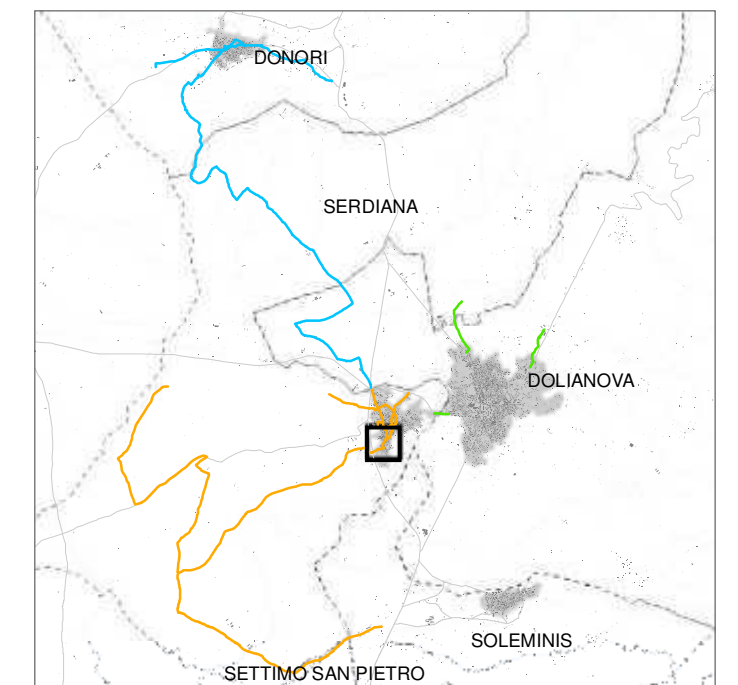
Tipologia di sezione:

— Sede promiscua

Zone del piano urbanistico vigente

- A - Centro storico-artistico o di particolare pregio ambientale
- B - Completamento residenziale
- D - Industriale, artigianale, commerciale
- E - Agricola
- G - Servizi generali
- H - Salvaguardia
- S - Servizi pubblici - Standards

Inquadrimento scala 1:150.000





Itinerario ciclabile UdC Parteolla

Codice itinerario: UC_A

Settore: A

Comuni interessati: Serdiana

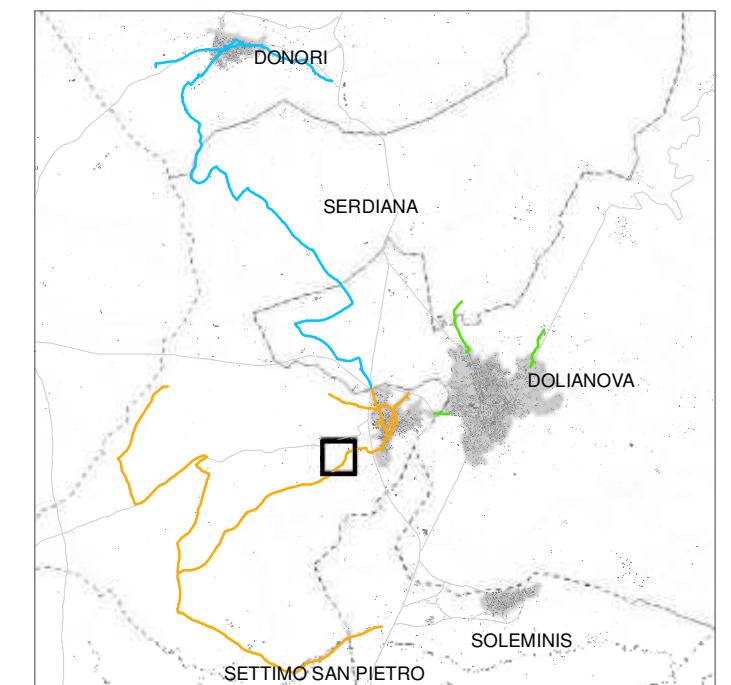
Tipologia di sezione:

— Sede promiscua

Zone del piano urbanistico vigente

— E - Agricola

Inquadramento scala 1:150.000





Itinerario ciclabile UdC Parteolla

Codice itinerario: UC_A

Settore: A

Comuni interessati: Serdiana

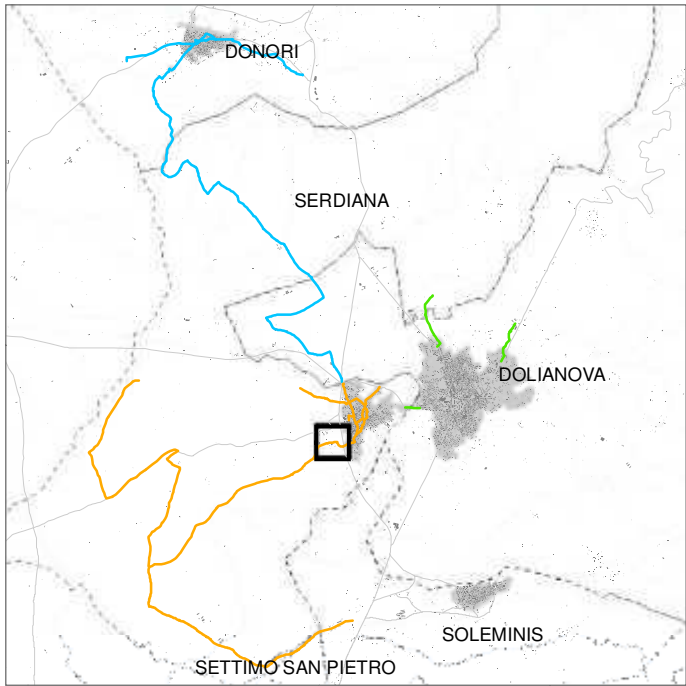
Tipologia di sezione:

— Sede promiscua

Zone del piano urbanistico vigente

- B - Completamento residenziale
- D - Industriale, artigianale, commerciale
- E - Agricola
- H - Salvaguardia
- S - Servizi pubblici - Standards

Inquadrimento scala 1:150.000





Itinerario ciclabile UdC Parteolla

Codice itinerario: UC_A

Settore: A

Comuni interessati: Serdiana

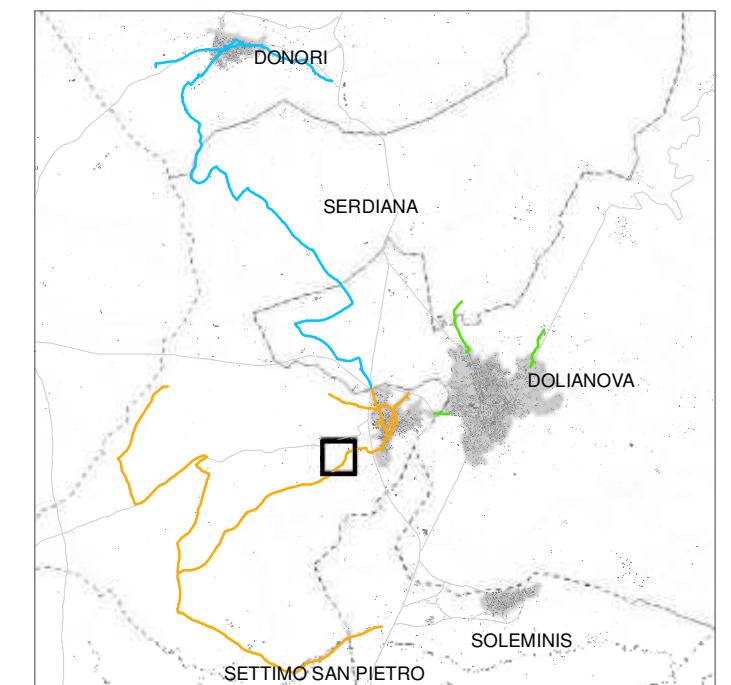
Tipologia di sezione:

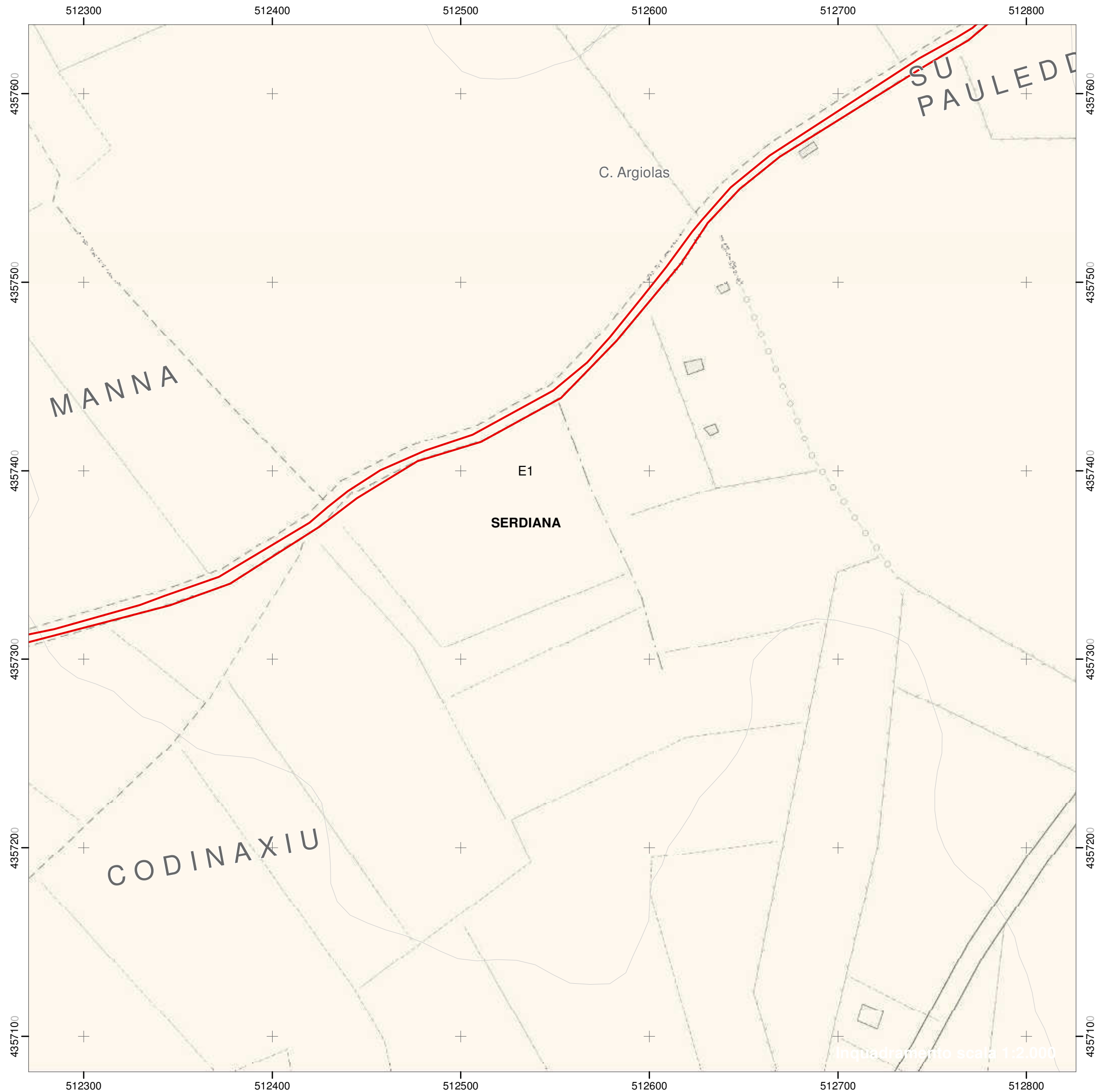
— Sede promiscua

Zone del piano urbanistico vigente

— E - Agricola

Inquadramento scala 1:150.000





Itinerario ciclabile UdC Parteolla

Codice itinerario: UC_A

Settore: A

Comuni interessati: Serdiana

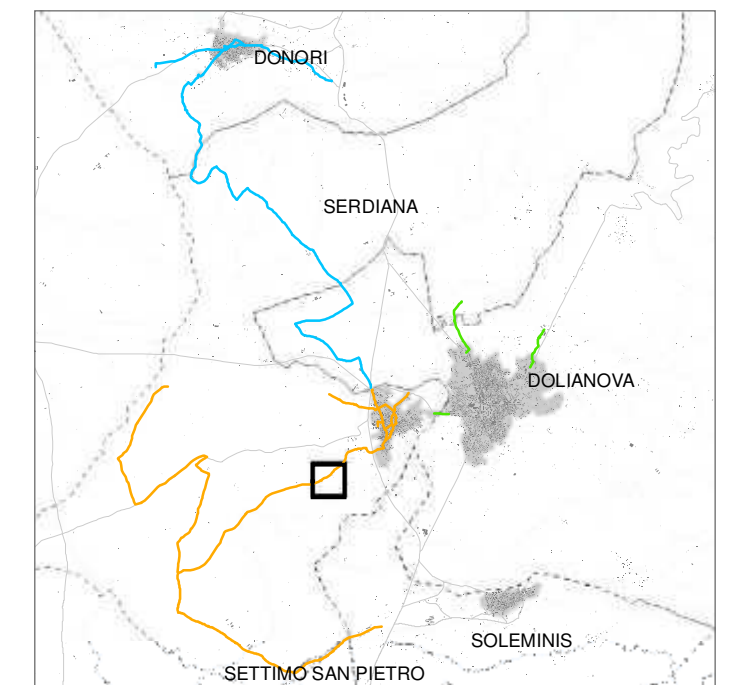
Tipologia di sezione:

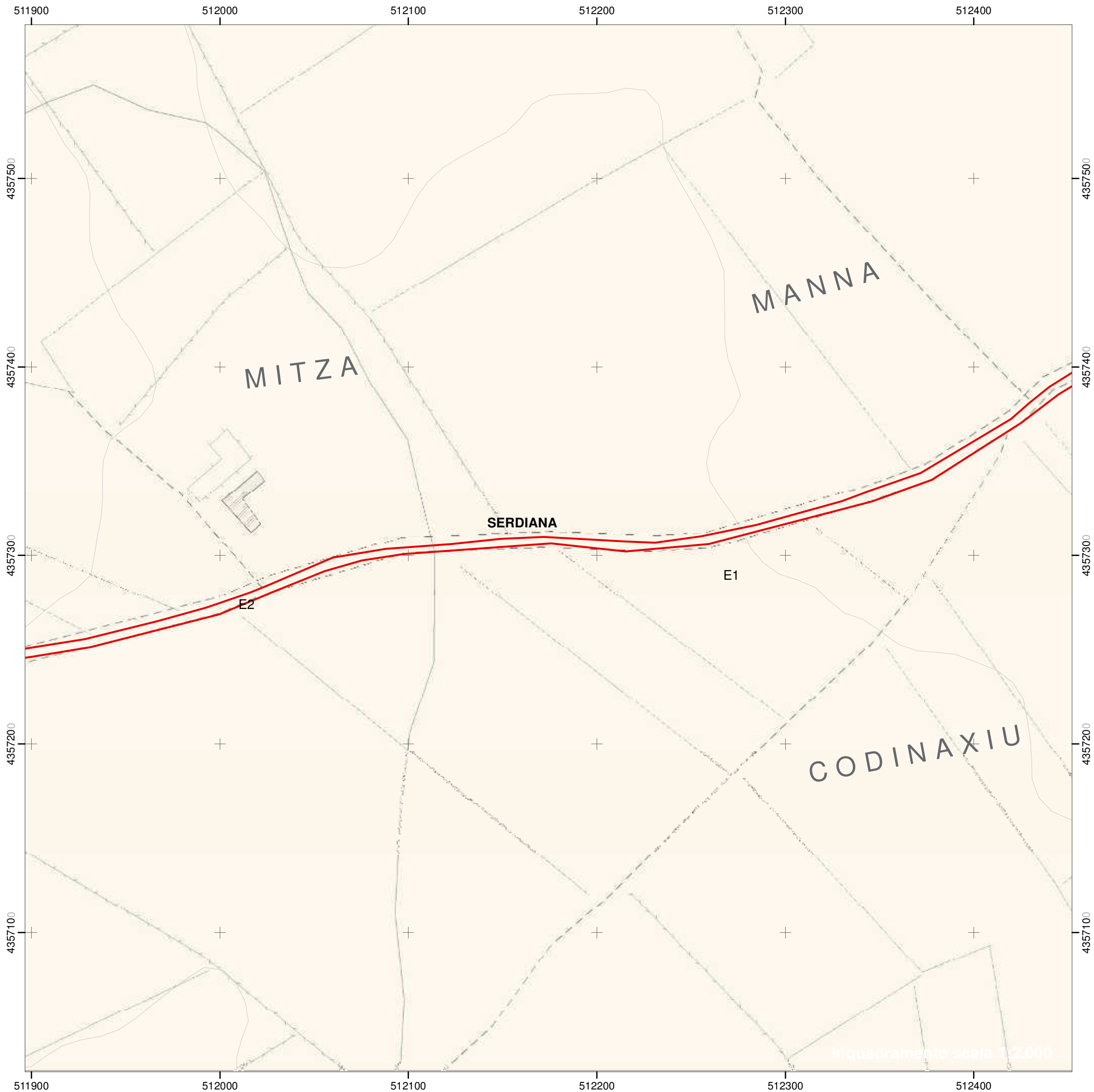
— Sede promiscua

Zone del piano urbanistico vigente

— E - Agricola

Inquadramento scala 1:150.000





Itinerario ciclabile UdC Parteolla

Codice itinerario: UC_A

Settore: A

Comuni interessati: Serdiana

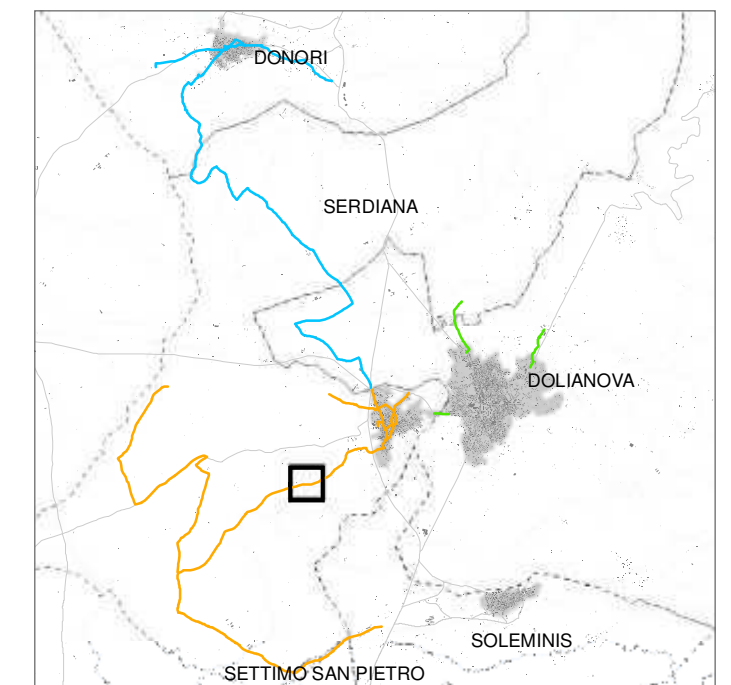
Tipologia di sezione:

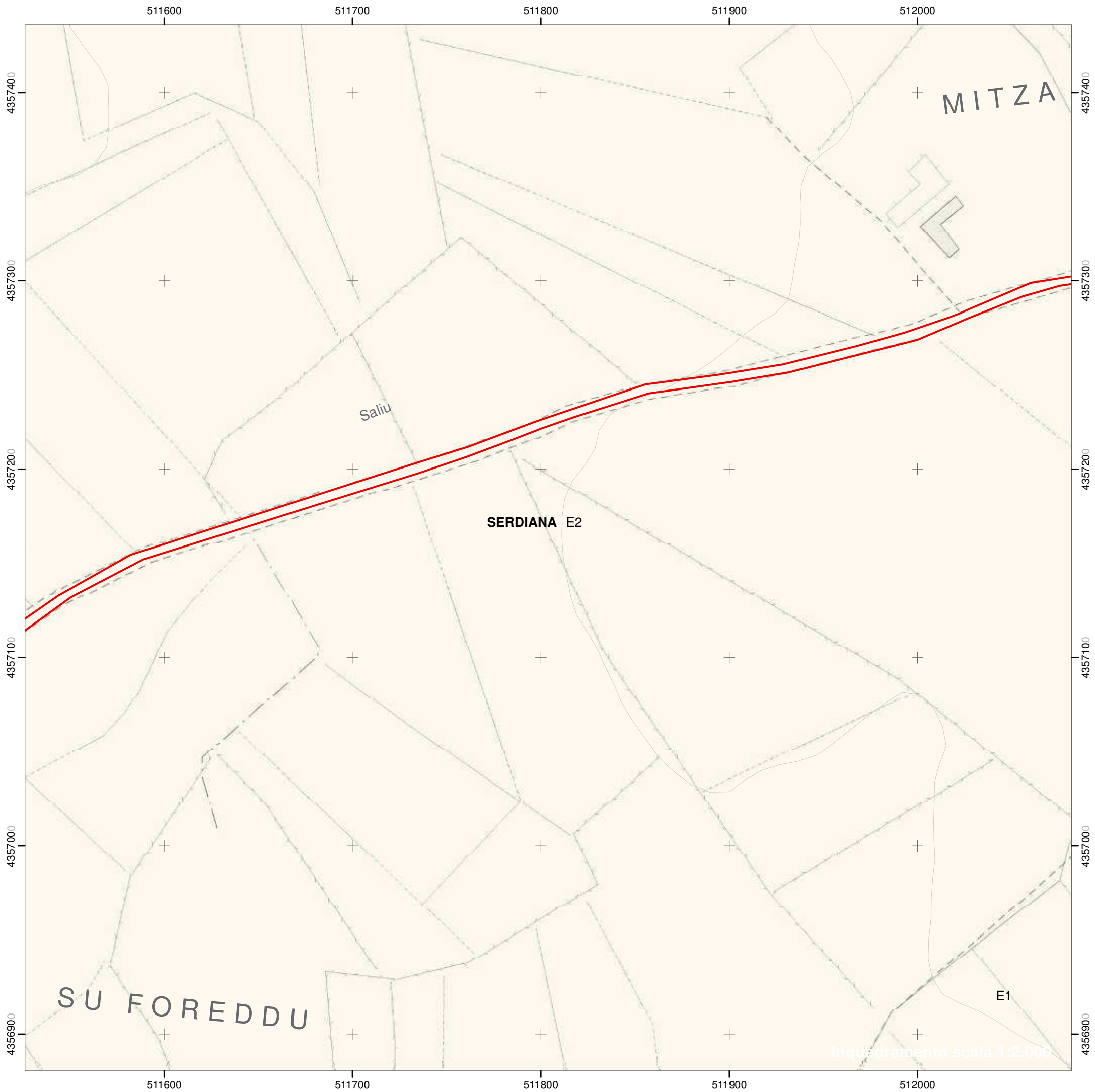
— Sede promiscua

Zone del piano urbanistico vigente

— E - Agricola

Inquadramento scala 1:150.000





Itinerario ciclabile UdC Parteolla

Codice itinerario: UC_A

Settore: A

Comuni interessati: Serdiana

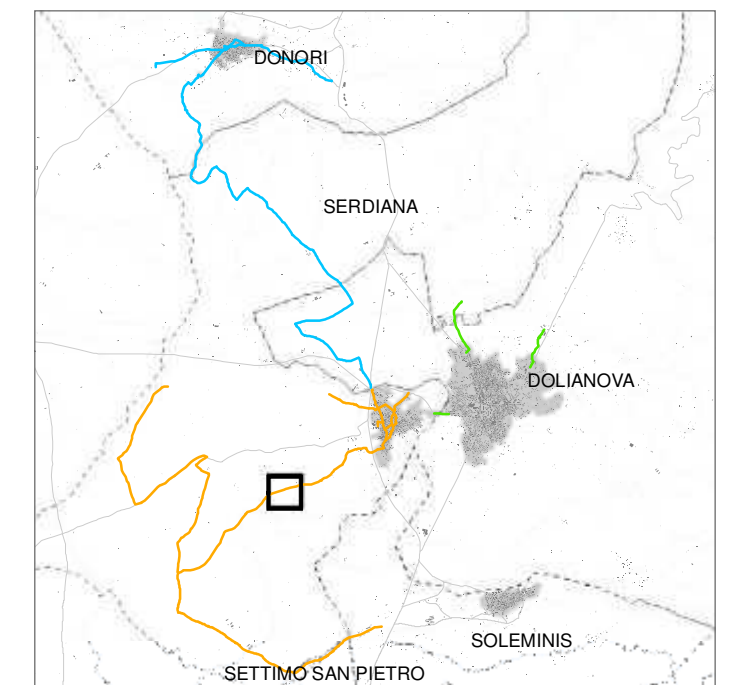
Tipologia di sezione:

— Sede promiscua

Zone del piano urbanistico vigente

— E - Agricola

Inquadramento scala 1:150.000





Itinerario ciclabile UdC Parteolla

Codice itinerario: UC_A

Settore: A

Comuni interessati: Serdiana

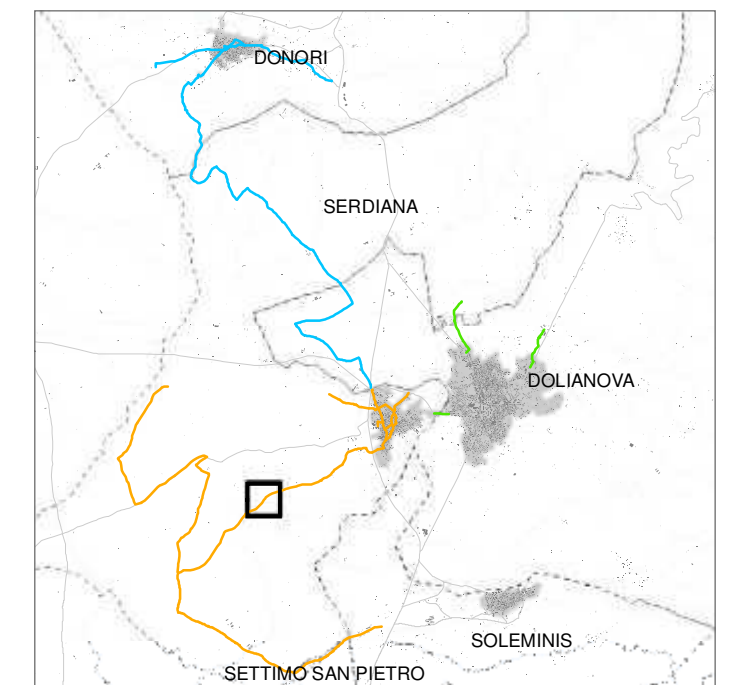
Tipologia di sezione:

— Sede promiscua

Zone del piano urbanistico vigente

— E - Agricola

Inquadramento scala 1:150.000





Itinerario ciclabile UdC Parteolla

Codice itinerario: UC_A

Settore: A

Comuni interessati: Serdiana

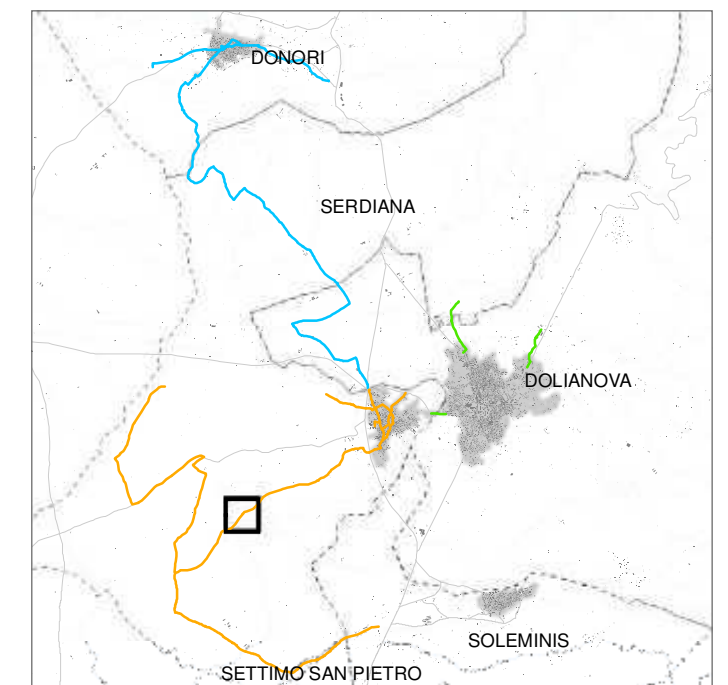
Tipologia di sezione:

— Sede promiscua

Zone del piano urbanistico vigente

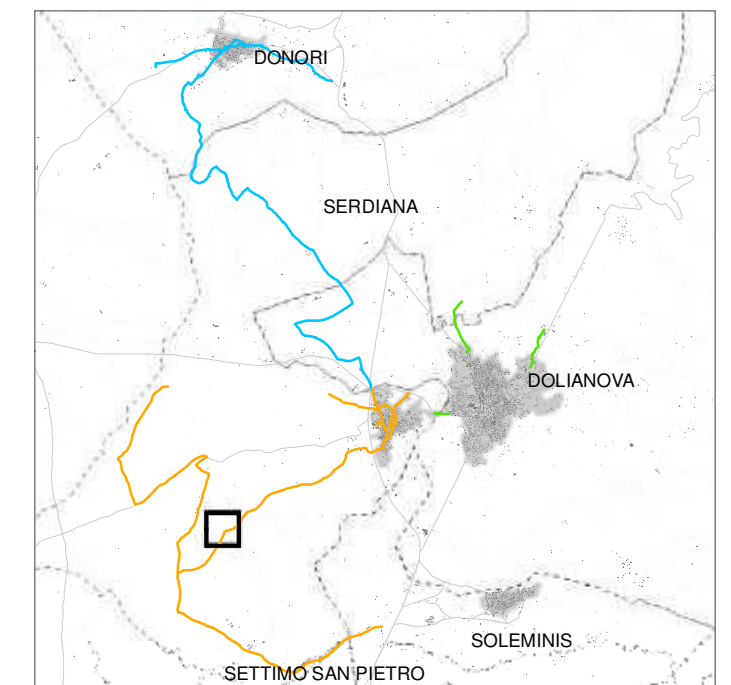
— E - Agricola

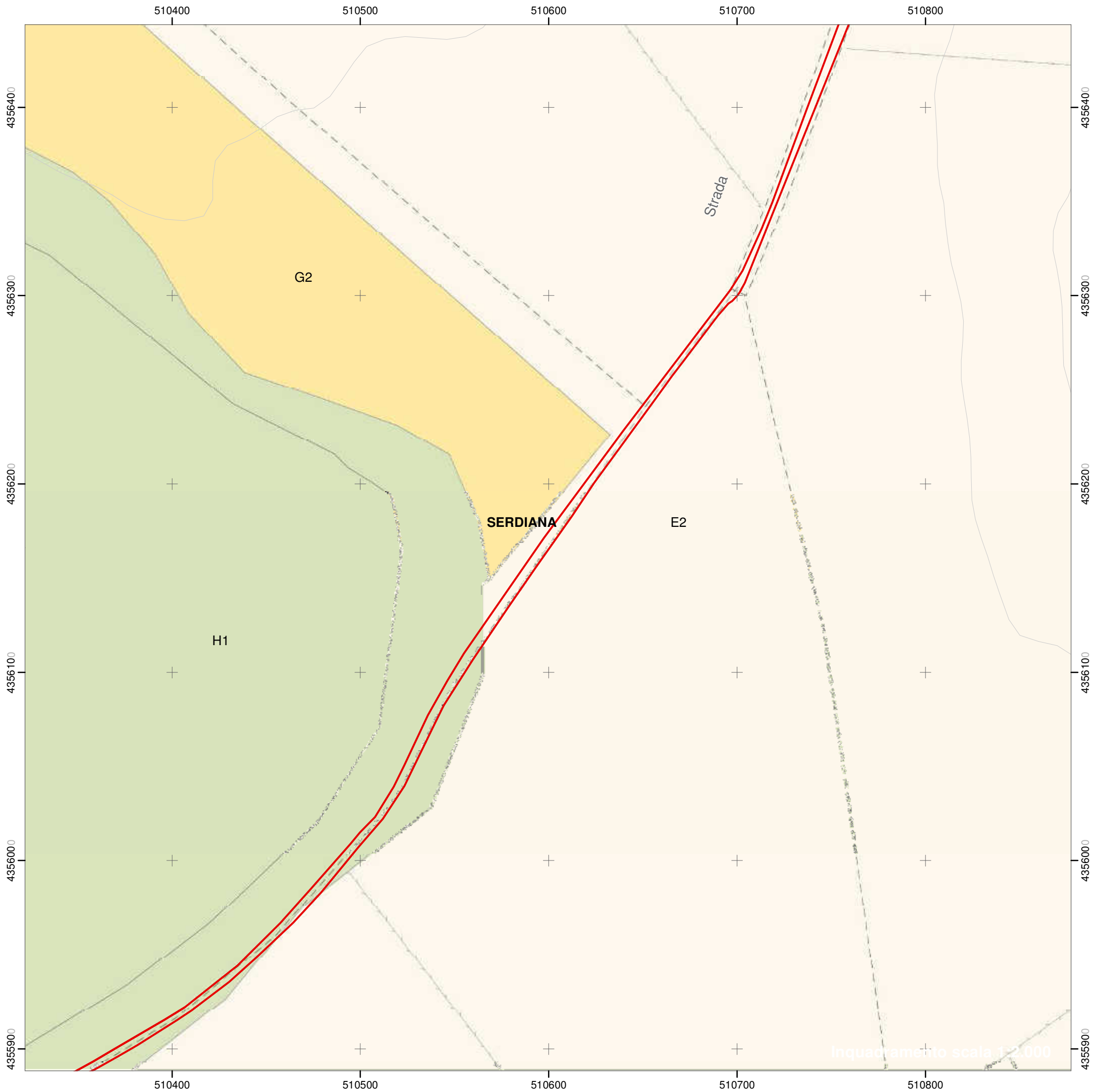
Inquadramento scala 1:150.000





Inquadrimento scala 1:150.000





Itinerario ciclabile UdC Parteolla

Codice itinerario: UC_A

Settore: A

Comuni interessati: Serdiana

Tipologia di sezione:

— Sede promiscua

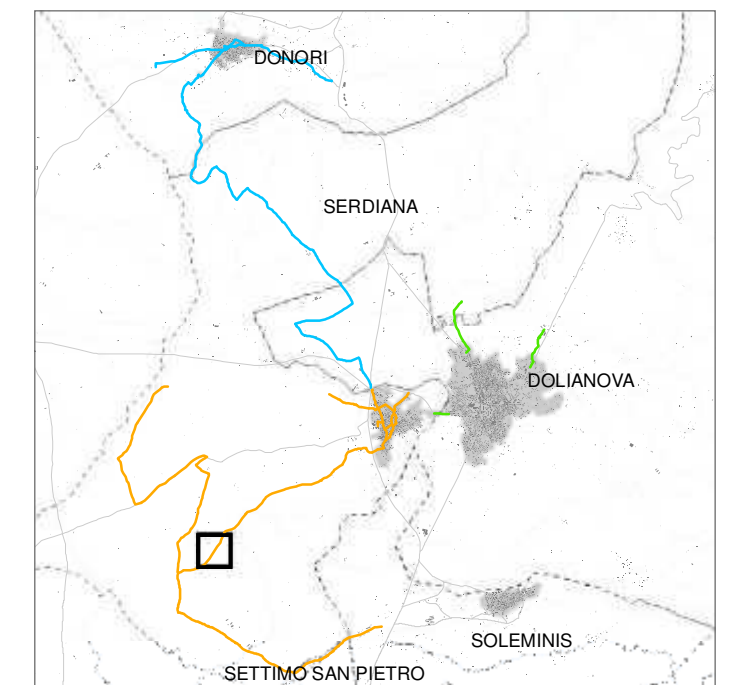
Zone del piano urbanistico vigente

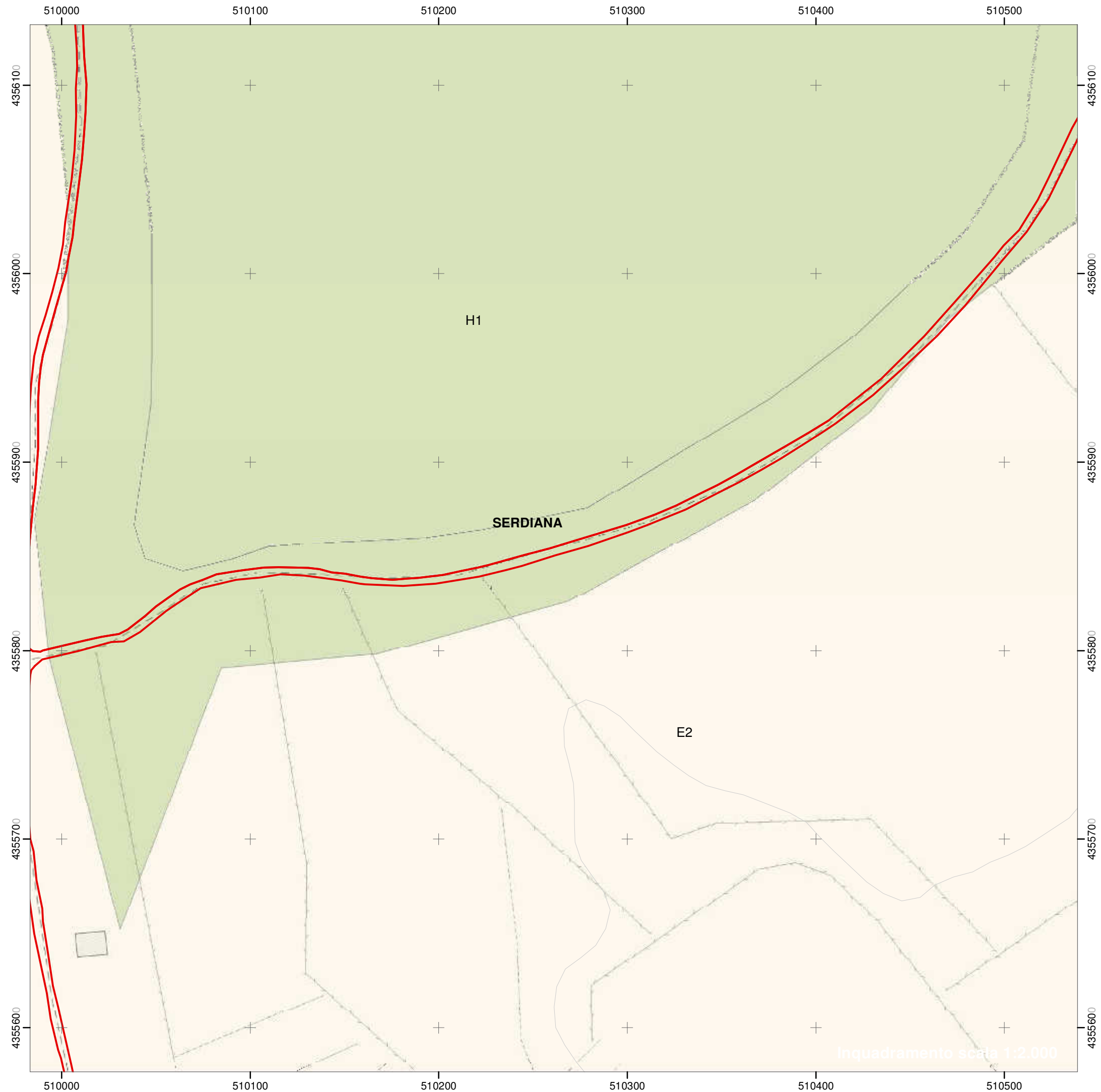
— E - Agricola

— G - Servizi generali

— H - Salvaguardia

Inquadramento scala 1:150.000





Itinerario ciclabile UdC Parteolla

Codice itinerario: UC_A

Settore: A

Comuni interessati: Serdiana

Tipologia di sezione:

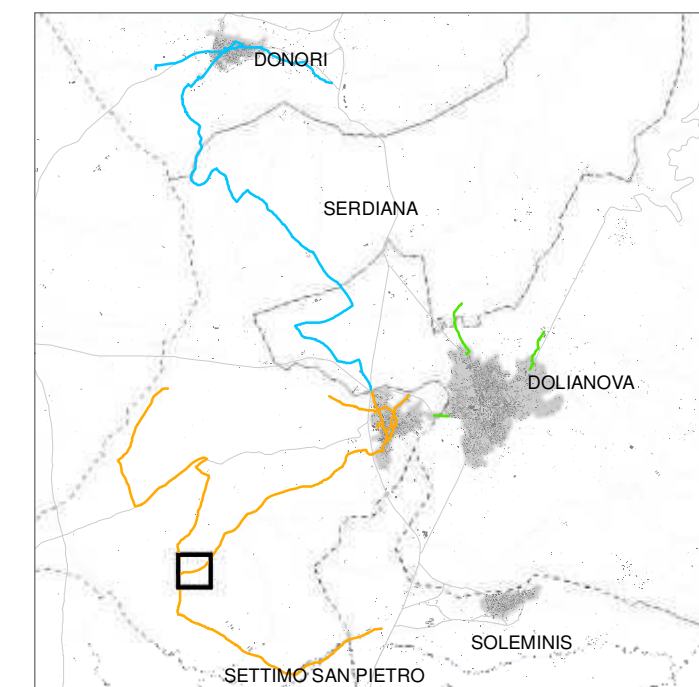
— Sede promiscua

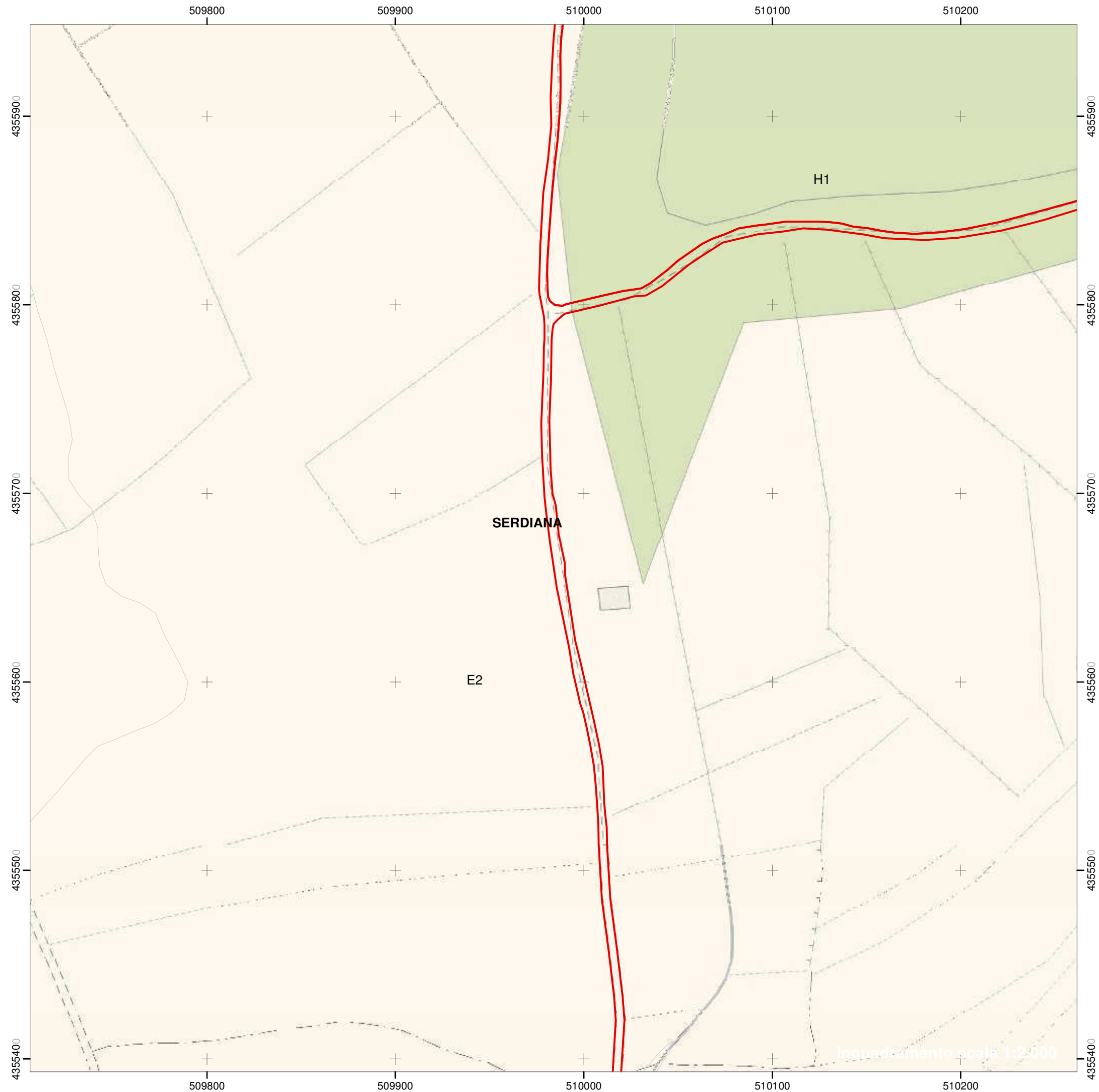
Zone del piano urbanistico vigente

— E - Agricola

— H - Salvaguardia

Inquadramento scala 1:150.000





Itinerario ciclabile UdC Parteolla

Codice itinerario: UC_A

Settore: A

Comuni interessati: Serdiana

Tipologia di sezione:

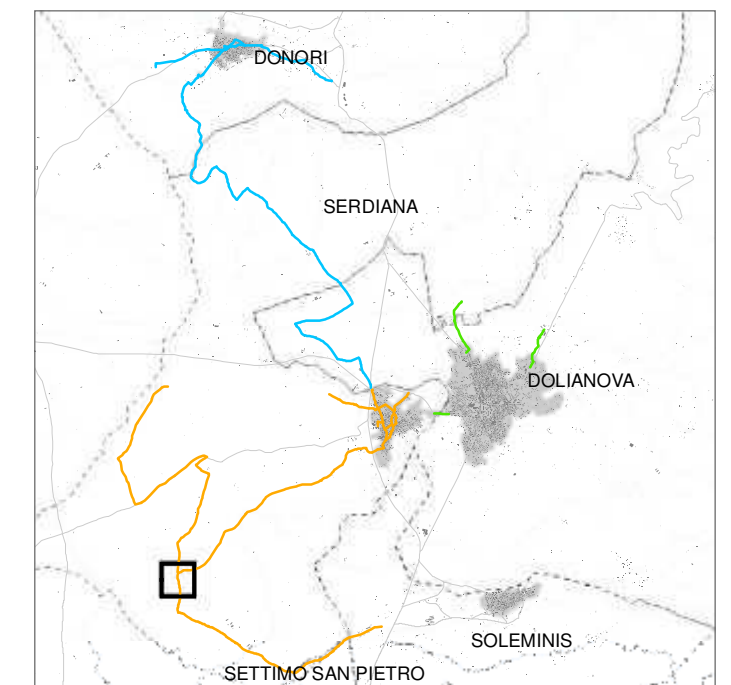
— Sede promiscua

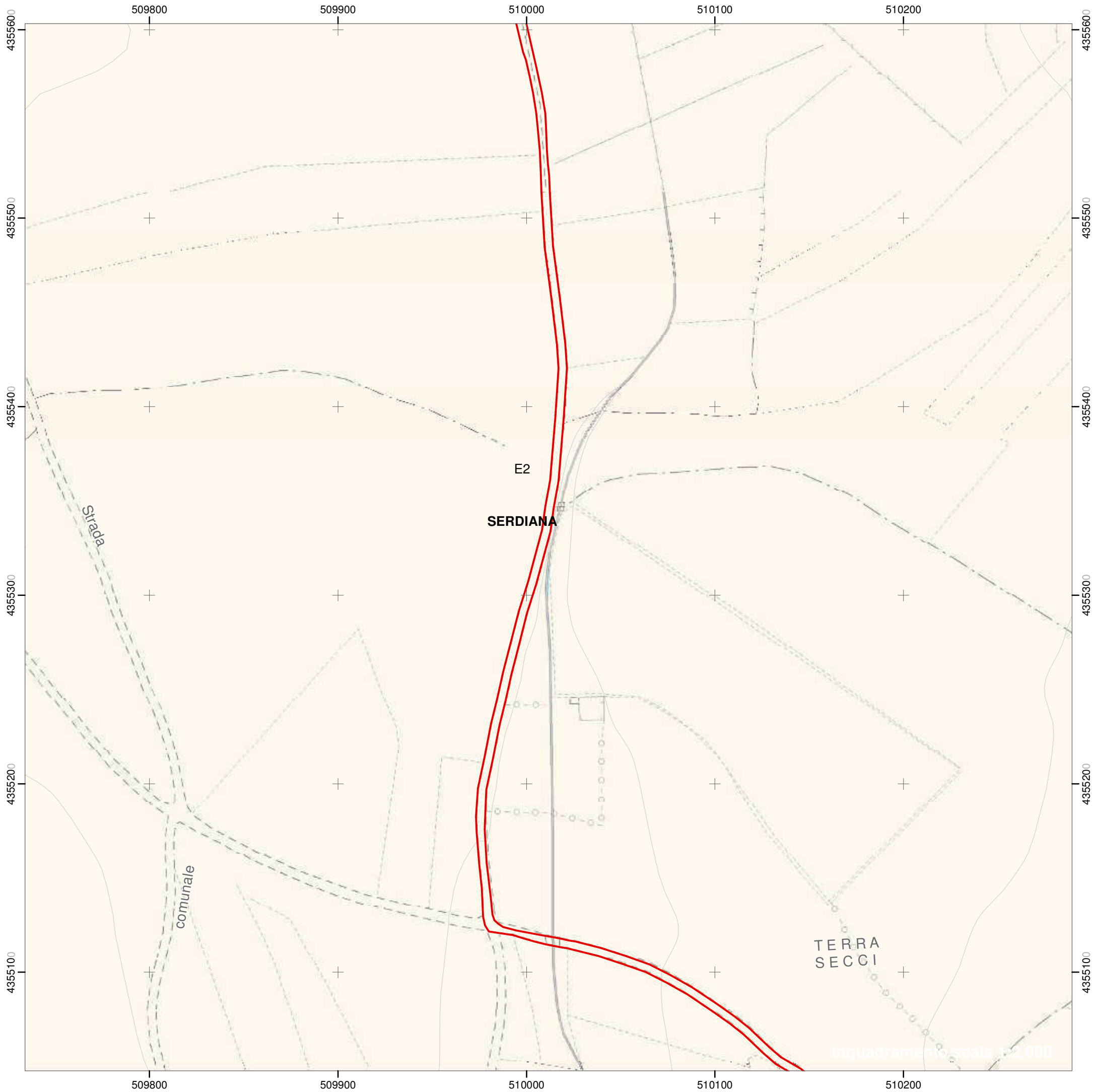
Zone del piano urbanistico vigente

— E - Agricola

— H - Salvaguardia

Inquadramento scala 1:150.000





Itinerario ciclabile UdC Parteolla

Codice itinerario: UC_A

Settore: A

Comuni interessati: Serdiana

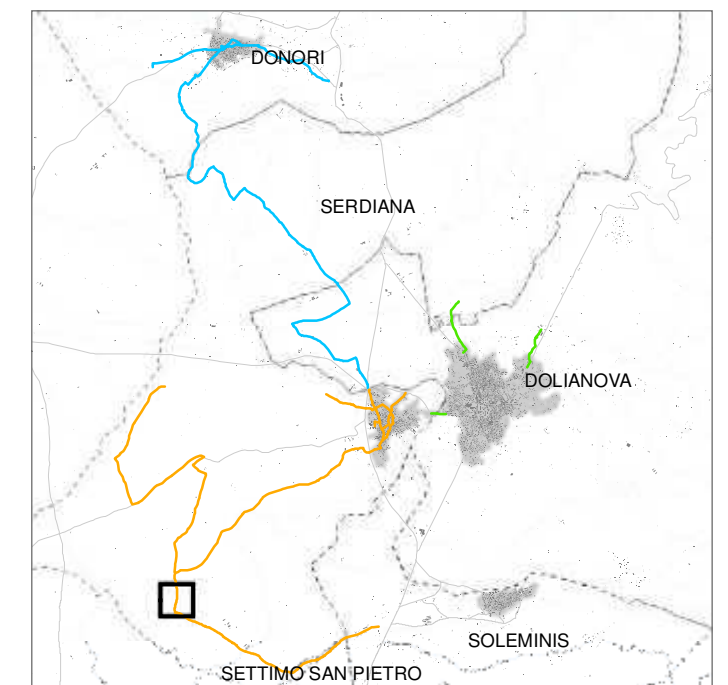
Tipologia di sezione:

— Sede promiscua

Zone del piano urbanistico vigente

— E - Agricola

Inquadramento scala 1:150.000





Itinerario ciclabile UdC Parteolla

Codice itinerario: UC_A

Settore: A

Comuni interessati: Serdiana

Tipologia di sezione:

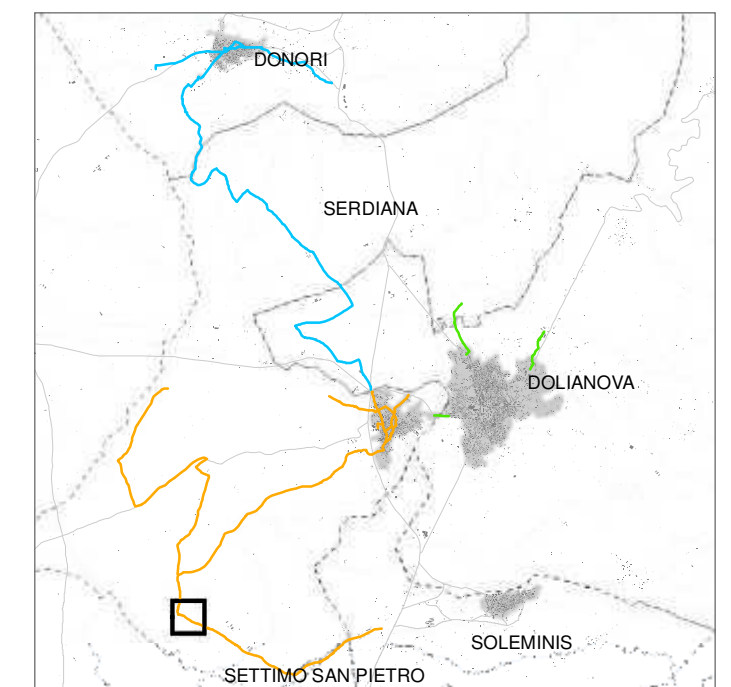
— Sede promiscua

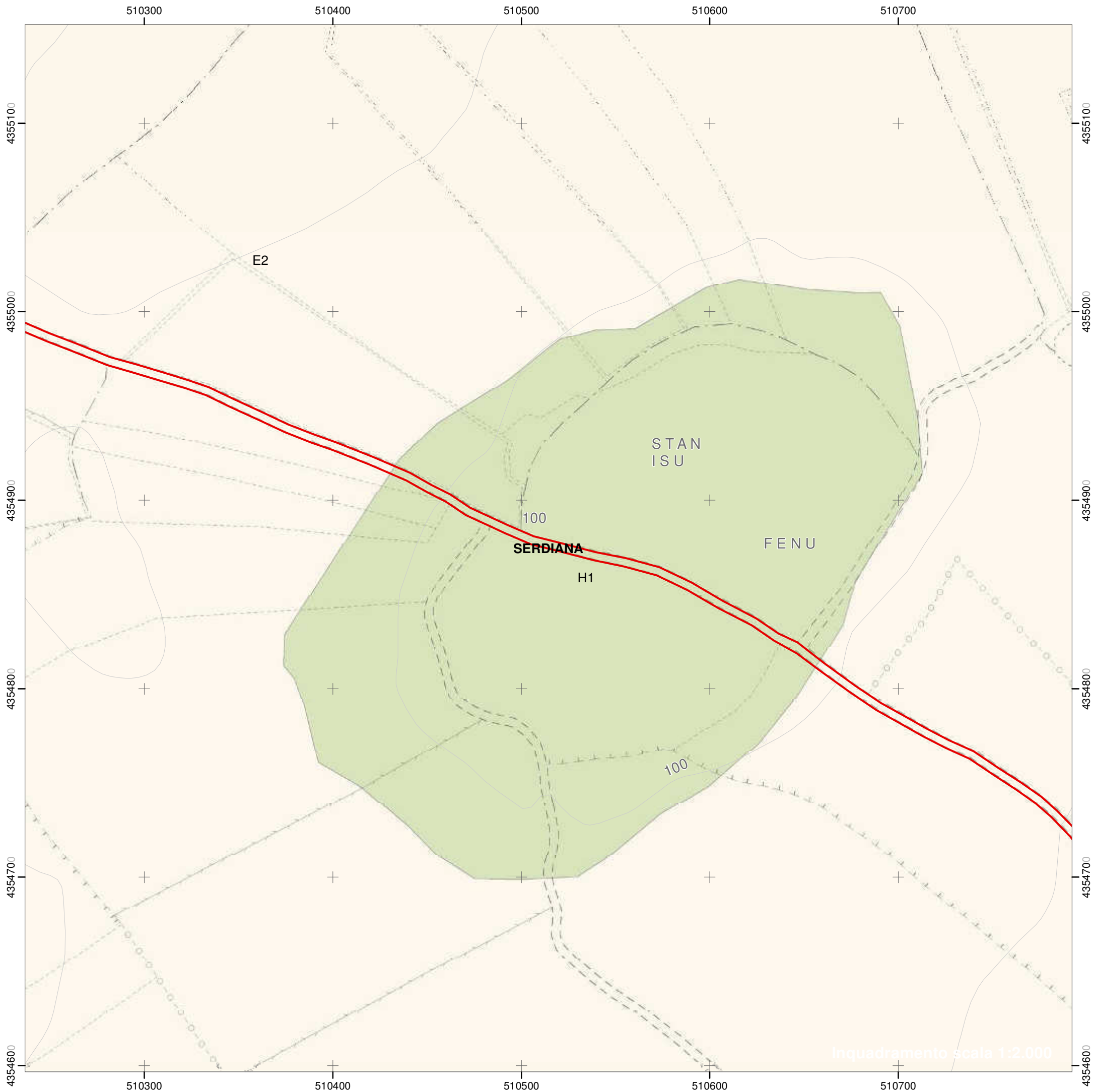
Zone del piano urbanistico vigente

■ E - Agricola

■ H - Salvaguardia

Inquadramento scala 1:150.000





Itinerario ciclabile UdC Parteolla

Codice itinerario: UC_A

Settore: A

Comuni interessati: Serdiana

Tipologia di sezione:

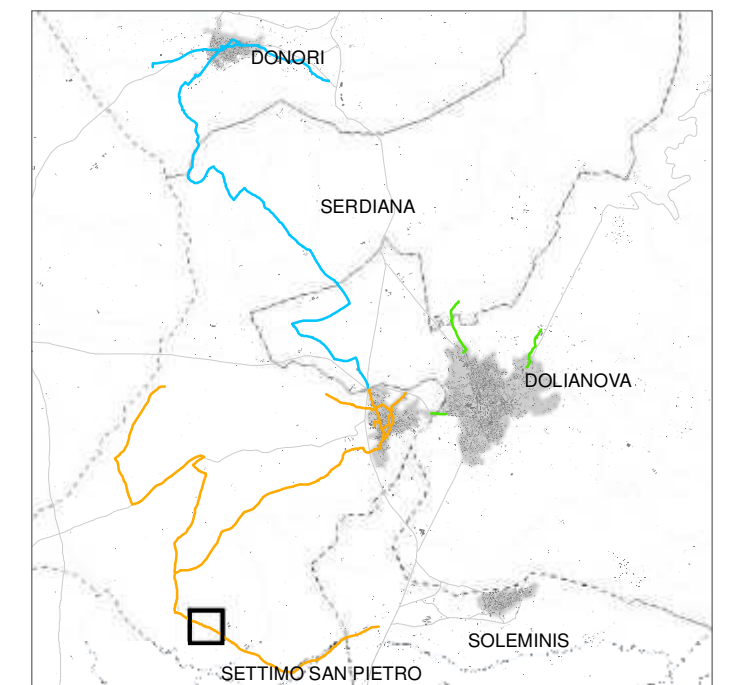
— Sede promiscua

Zone del piano urbanistico vigente

— E - Agricola

— H - Salvaguardia

Inquadramento scala 1:150.000





Itinerario ciclabile UdC Parteolla

Codice itinerario: UC_A

Settore: A

Comuni interessati: Serdiana

Tipologia di sezione:

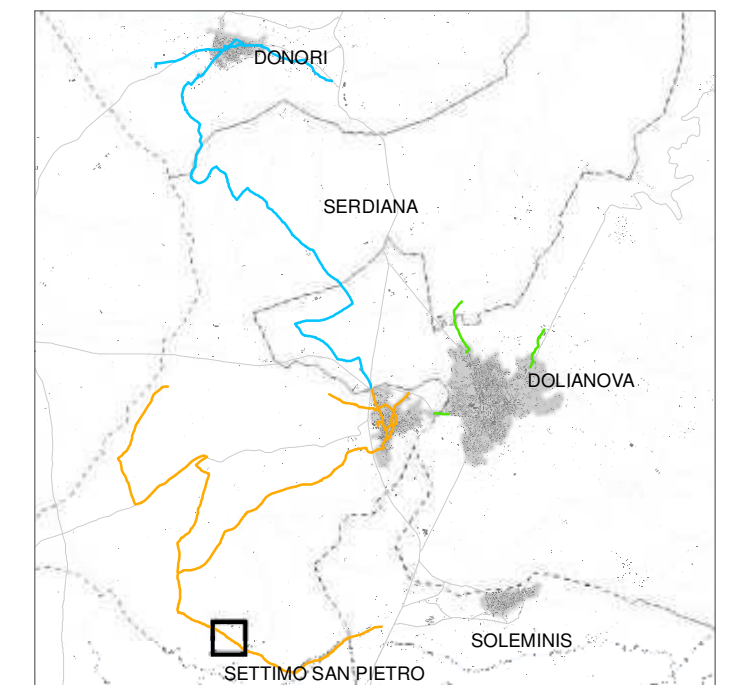
— Sede promiscua

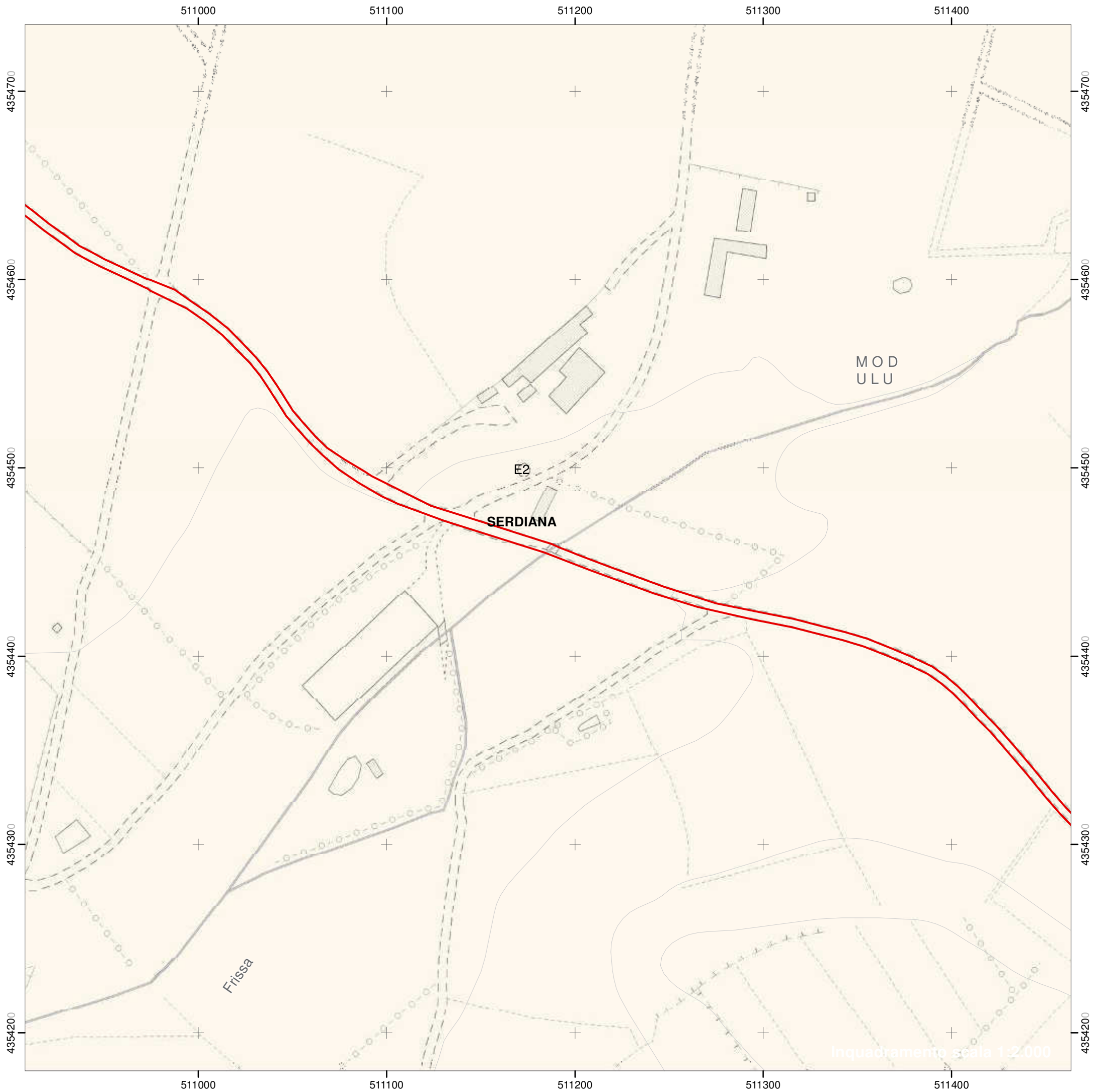
Zone del piano urbanistico vigente

— E - Agricola

— H - Salvaguardia

Inquadramento scala 1:150.000





Itinerario ciclabile UdC Parteolla

Codice itinerario: UC_A

Settore: A

Comuni interessati: Serdiana

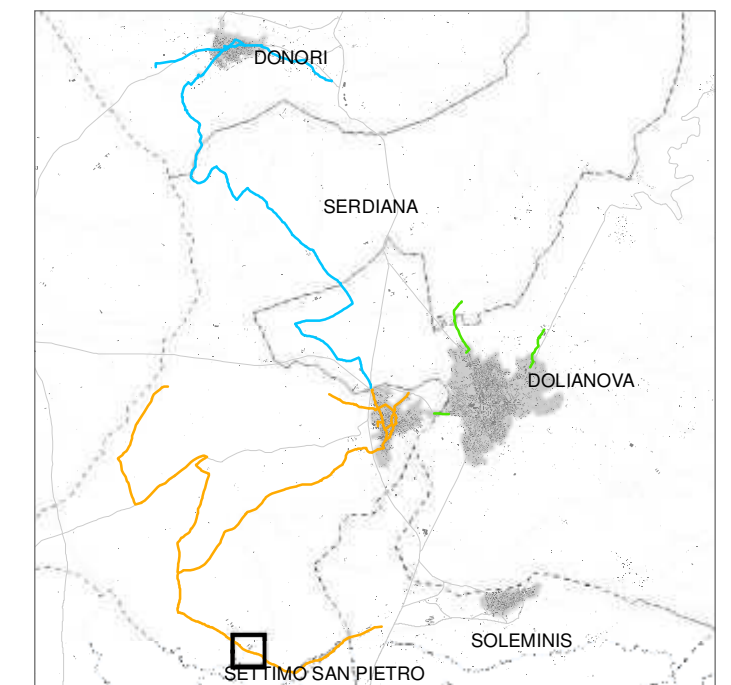
Tipologia di sezione:

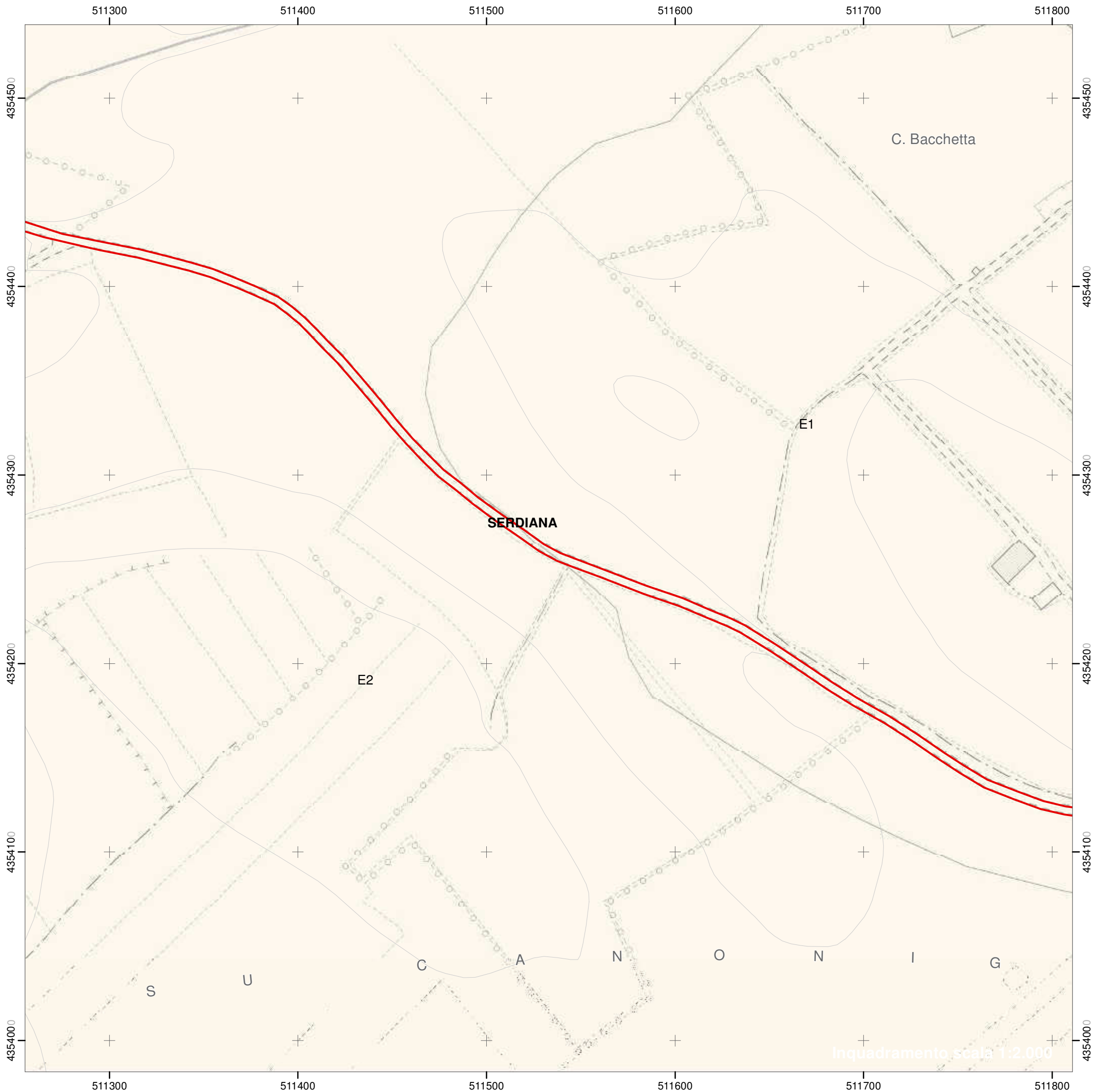
— Sede promiscua

Zone del piano urbanistico vigente

— E - Agricola

Inquadramento scala 1:150.000





Itinerario ciclabile UdC Parteolla

Codice itinerario: UC_A

Settore: A

Comuni interessati: Serdiana

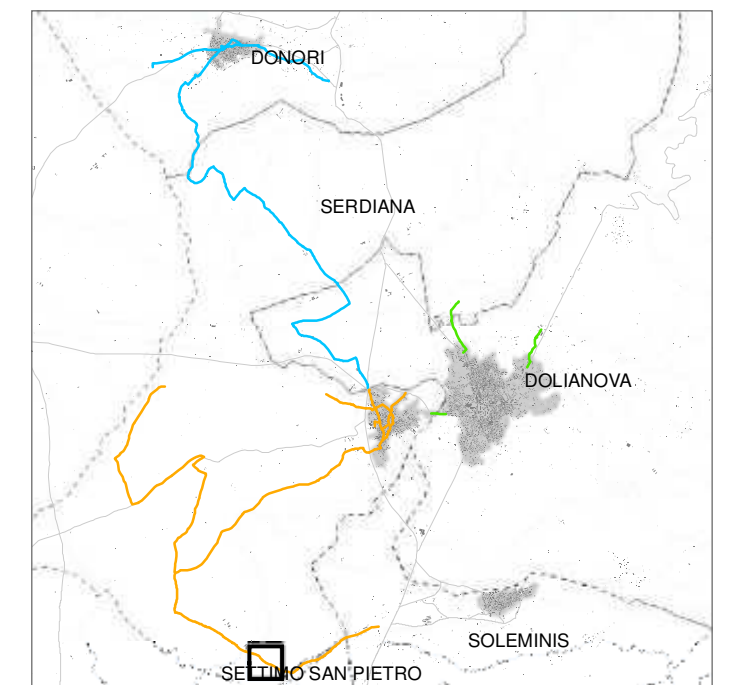
Tipologia di sezione:

— Sede promiscua

Zone del piano urbanistico vigente

— E - Agricola

Inquadramento scala 1:150.000





Itinerario ciclabile UdC Parteolla

Codice itinerario: UC_A

Settore: A

Comuni interessati: Serdiana

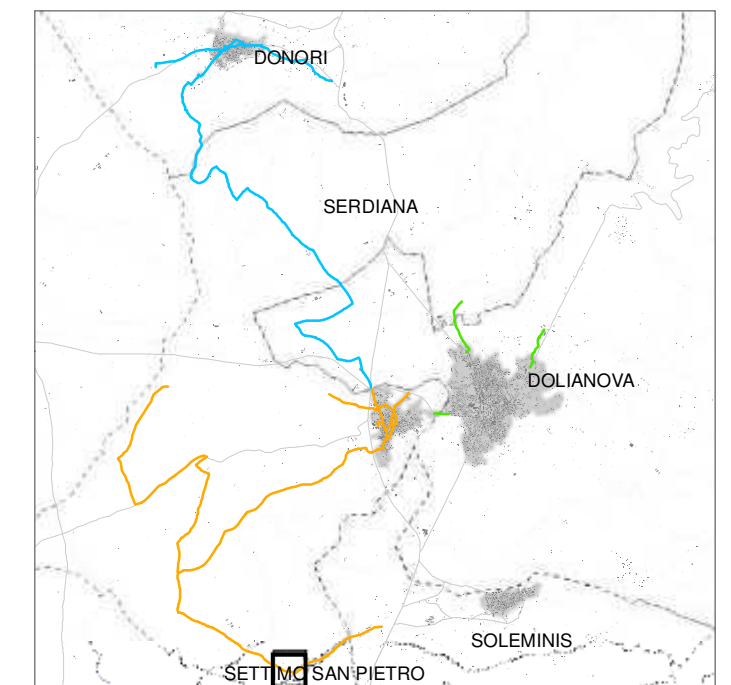
Tipologia di sezione:

— Sede promiscua

Zone del piano urbanistico vigente

— E - Agricola

Inquadramento scala 1:150.000





Itinerario ciclabile UdC Parteolla

Codice itinerario: UC_A

Settore: A

Comuni interessati: Serdiana

Tipologia di sezione:

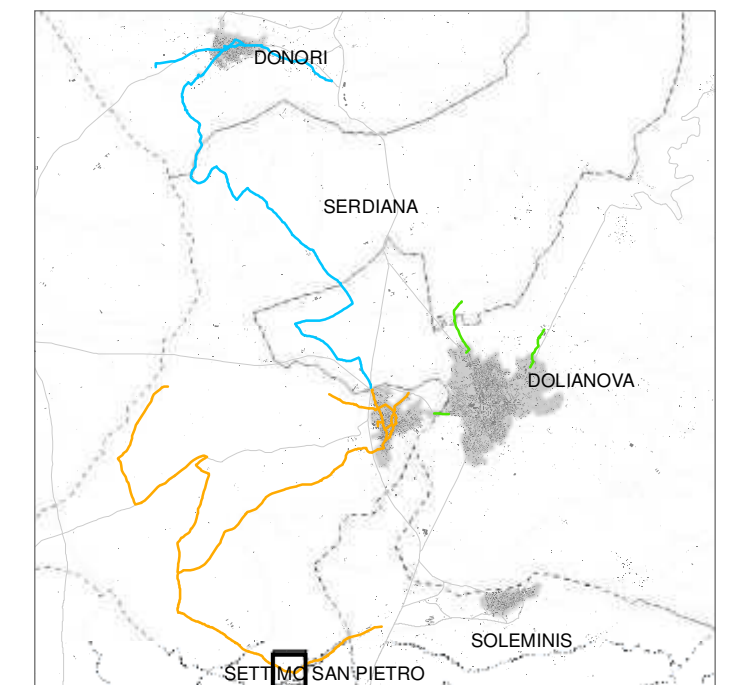
— Sede promiscua

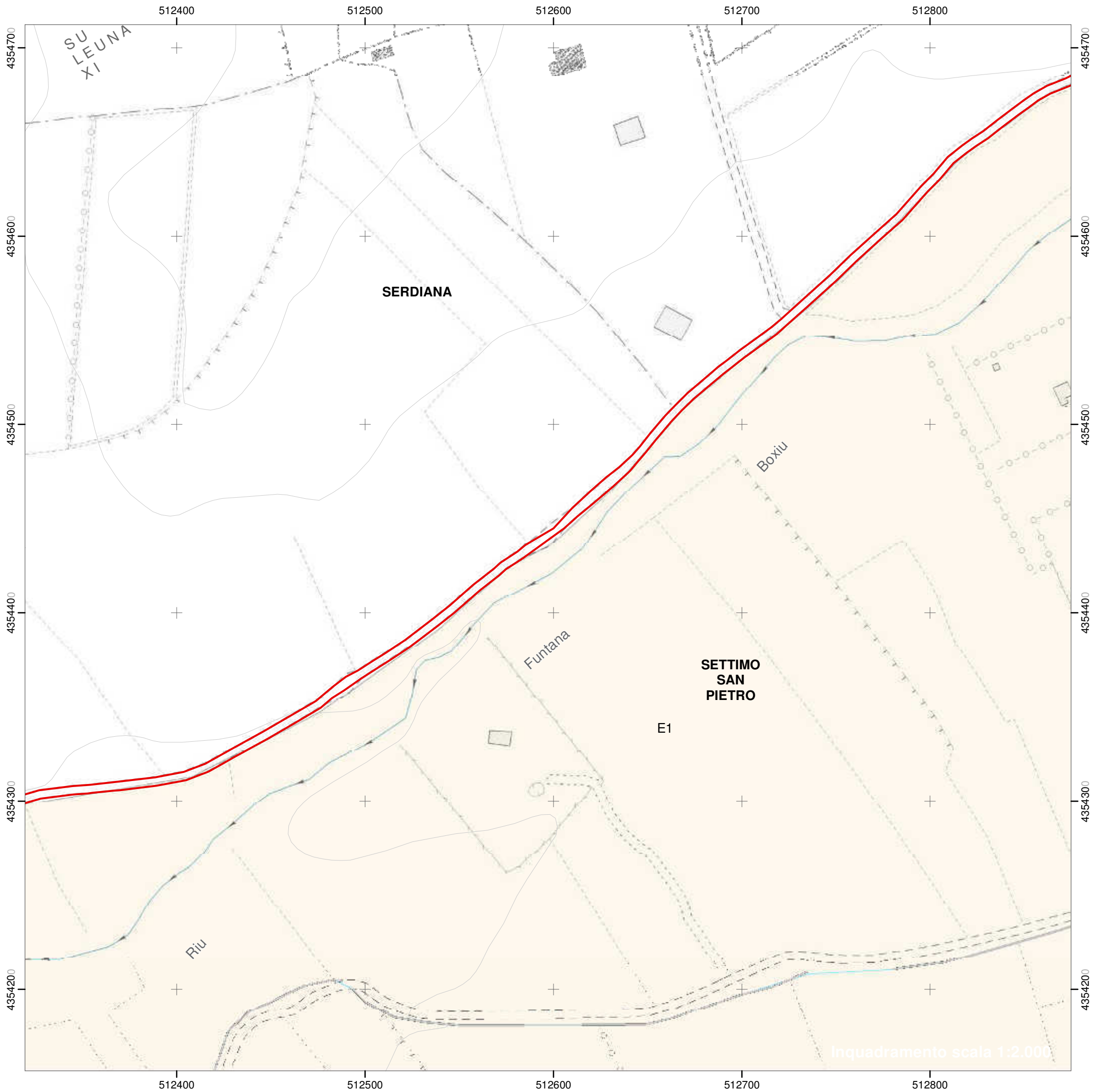
Zone del piano urbanistico vigente

■ D - Industriale, artigianale, commerciale

■ E - Agricola

Inquadramento scala 1:150.000





Itinerario ciclabile UdC Parteolla

Codice itinerario: UC_A

Settore: A

Comuni interessati: Settimo San Pietro

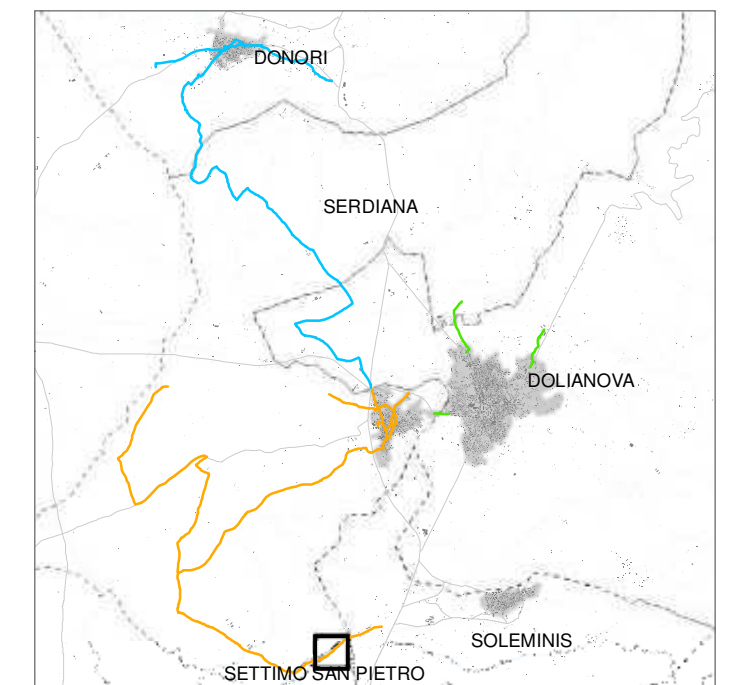
Tipologia di sezione:

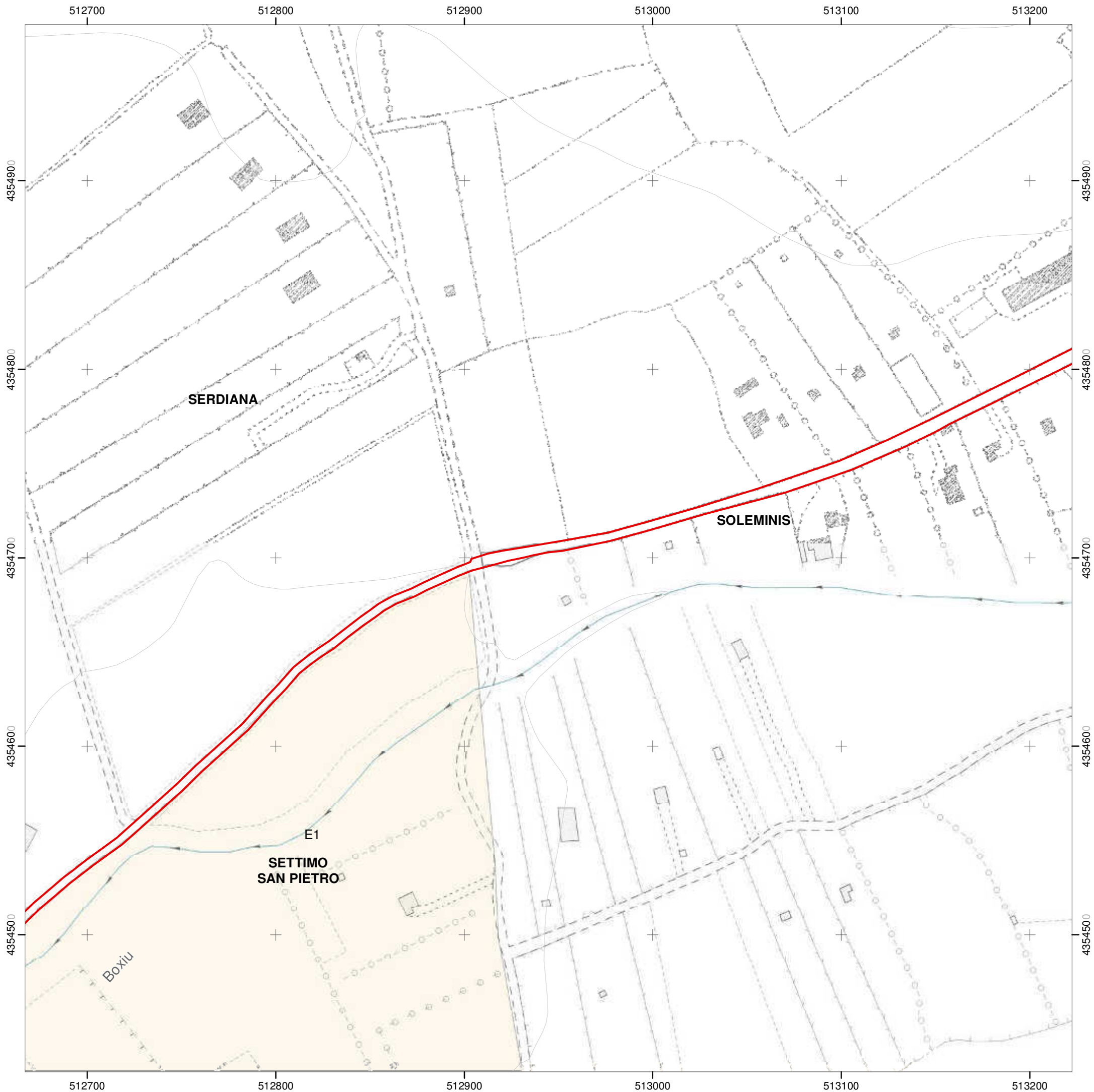
— Sede promiscua

Zone del piano urbanistico vigente

— E - Agricola

Inquadramento scala 1:150.000





Itinerario ciclabile UdC Parteolla

Codice itinerario: UC_A

Settore: A

Comuni interessati: Serdiana-Soleminis

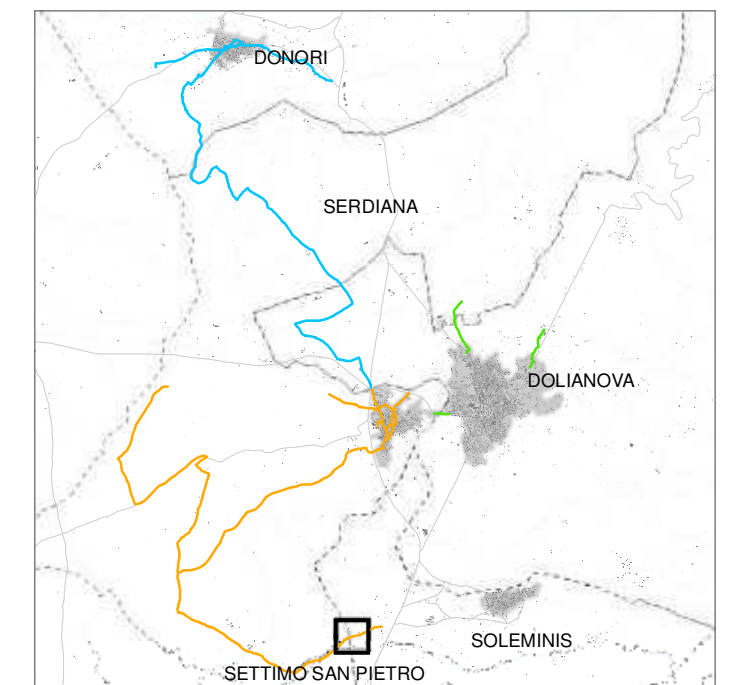
Tipologia di sezione:

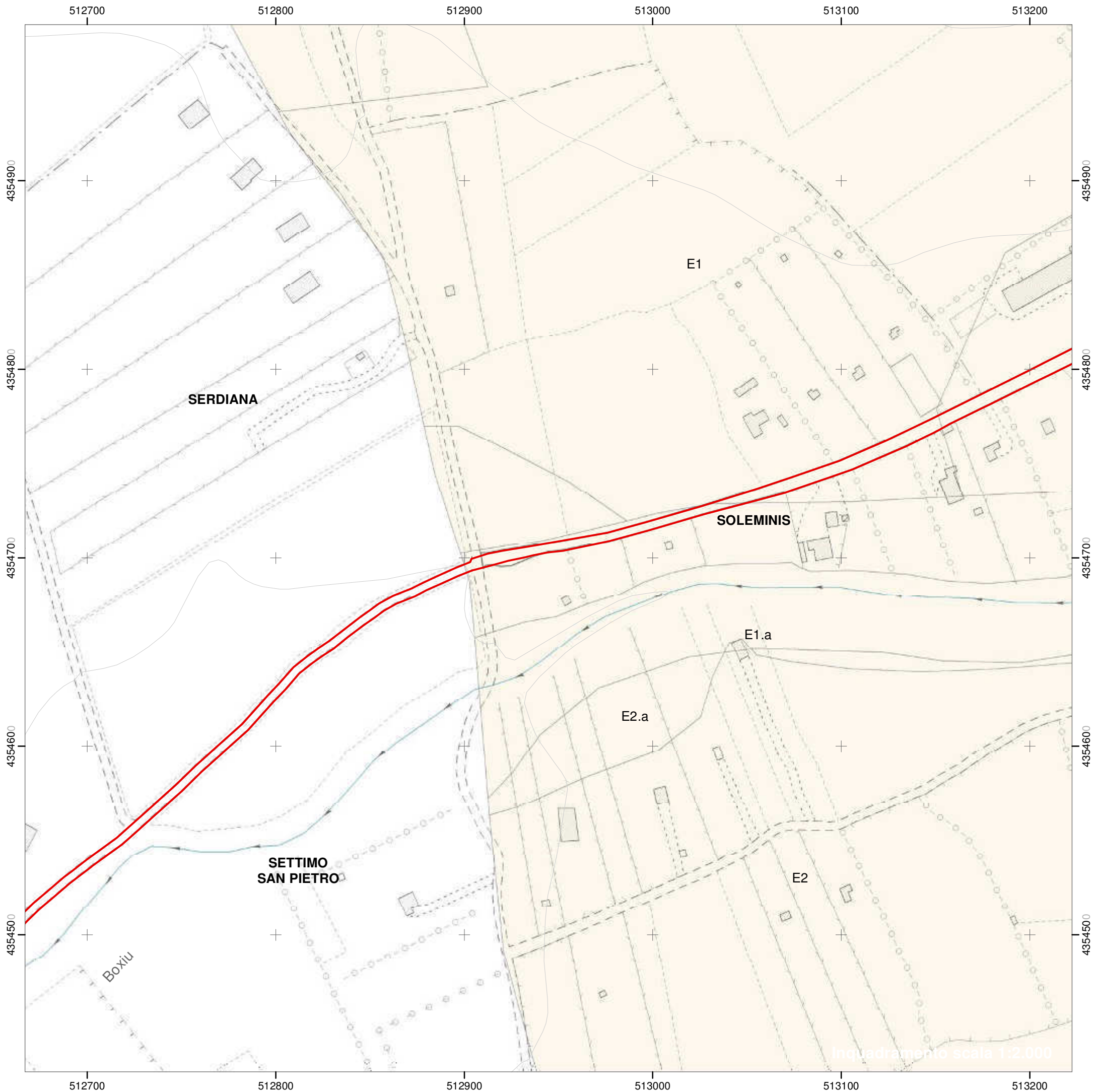
— Sede promiscua

Zone del piano urbanistico vigente

— E - Agricola

Inquadramento scala 1:150.000





Itinerario ciclabile UdC Parteolla

Codice itinerario: UC_A

Settore: A

Comuni interessati: Serdiana-Soleminis

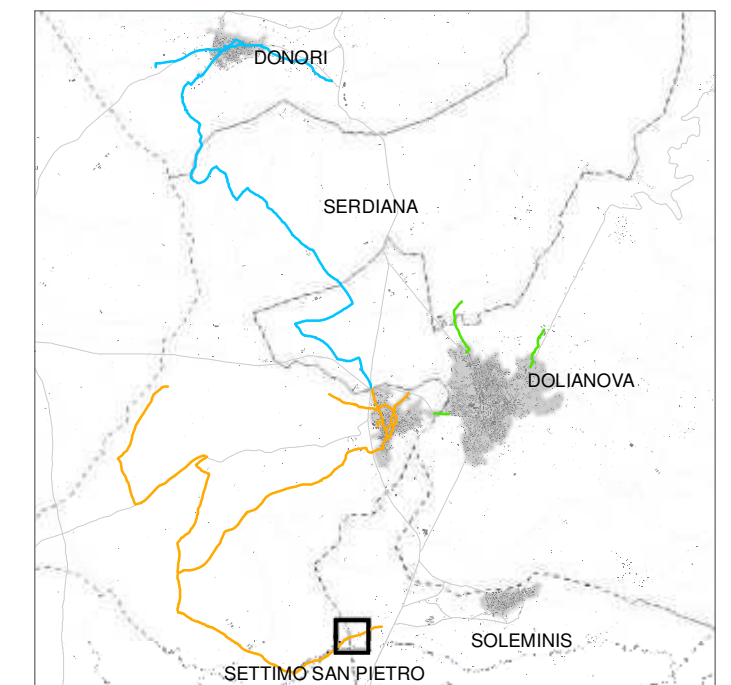
Tipologia di sezione:

— Sede promiscua

Zone del piano urbanistico vigente

— E - Agricola

Inquadramento scala 1:150.000





Itinerario ciclabile UdC Parteolla

Codice itinerario: UC_A

Settore: A

Comuni interessati: Soleminis

Tipologia di sezione:

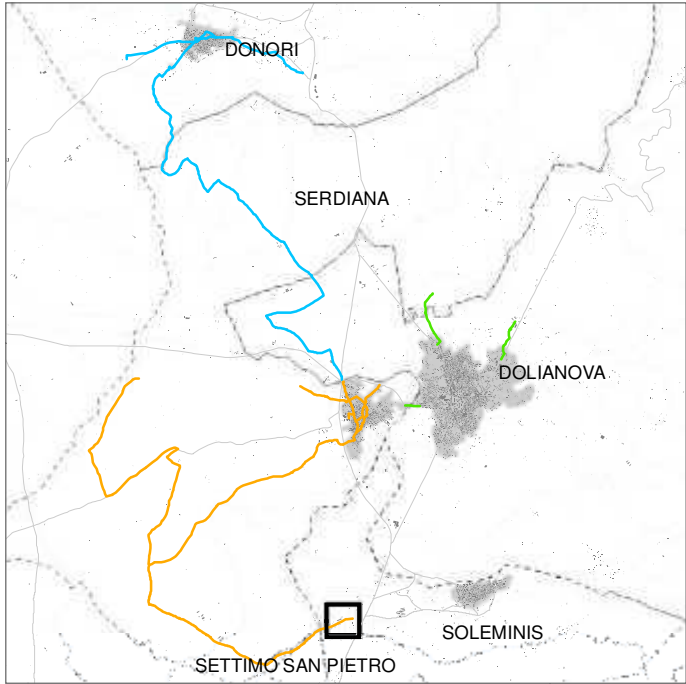
— Sede promiscua

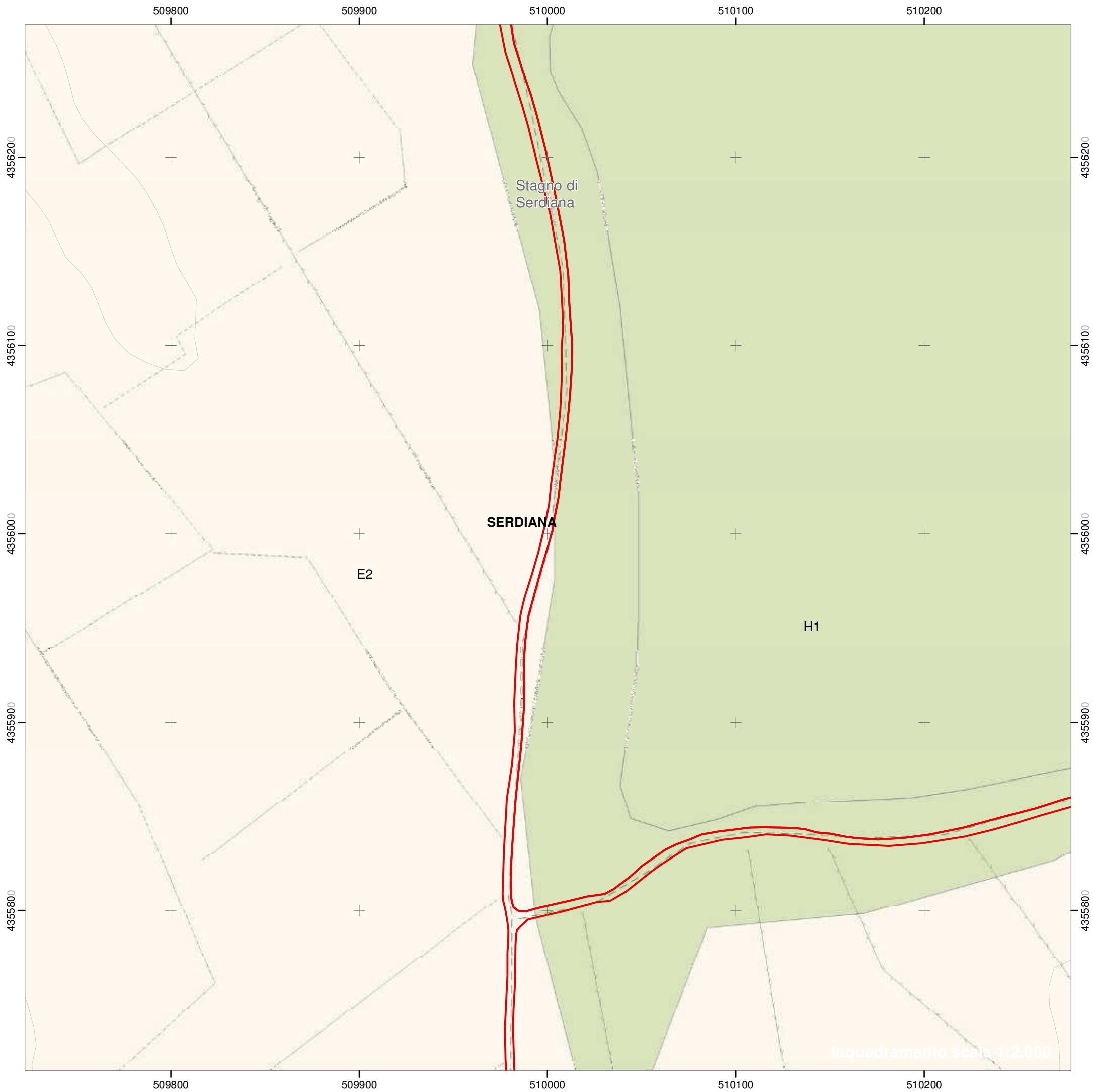
Zone del piano urbanistico vigente

E - Agricola

H - Salvaguardia

Inquadramento scala 1:150.000





Itinerario ciclabile UdC Parteolla

Codice itinerario: UC_A

Settore: A

Comuni interessati: Serdiana

Tipologia di sezione:

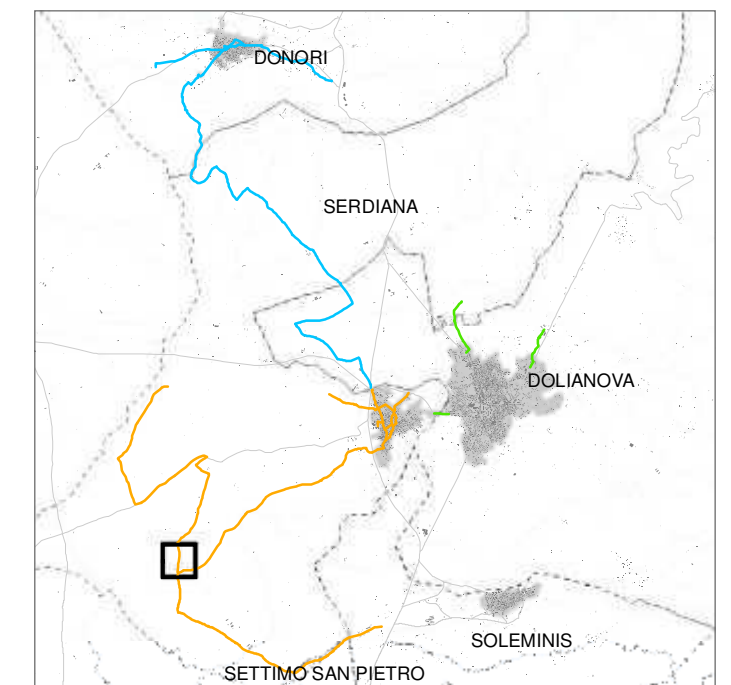
— Sede promiscua

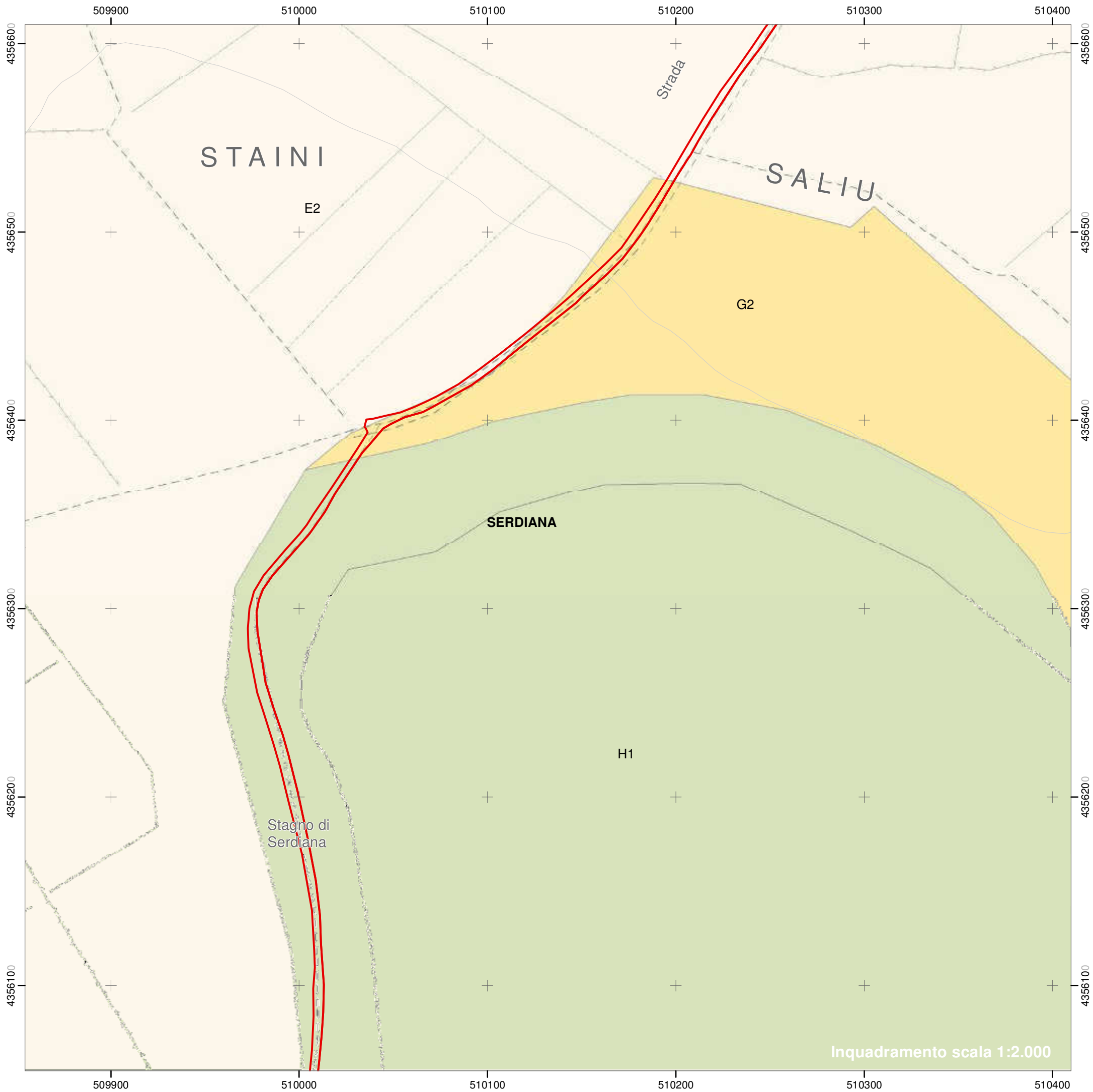
Zone del piano urbanistico vigente

— E - Agricola

— H - Salvaguardia

Inquadramento scala 1:150.000





Itinerario ciclabile UdC Parteolla

Codice itinerario: UC_A

Settore: A

Comuni interessati: Serdiana

Tipologia di sezione:

— Sede promiscua

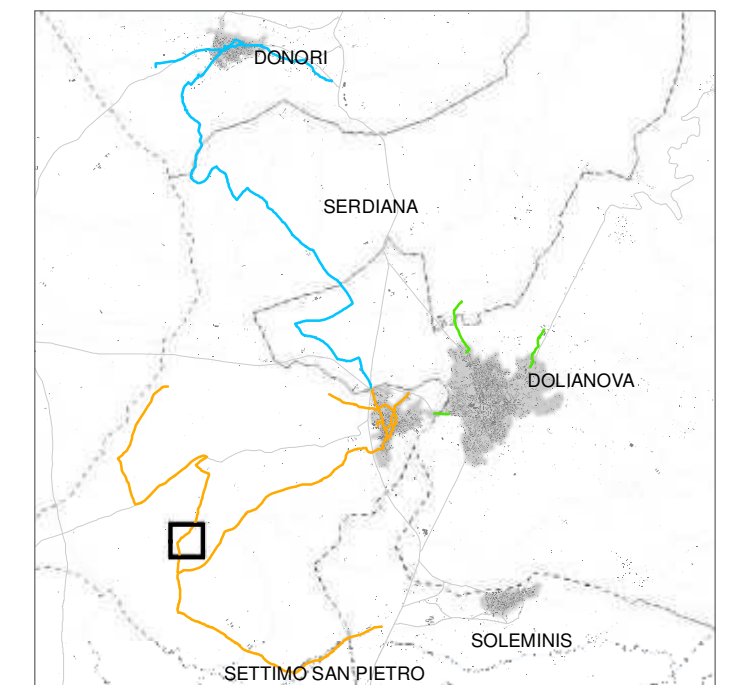
Zone del piano urbanistico vigente

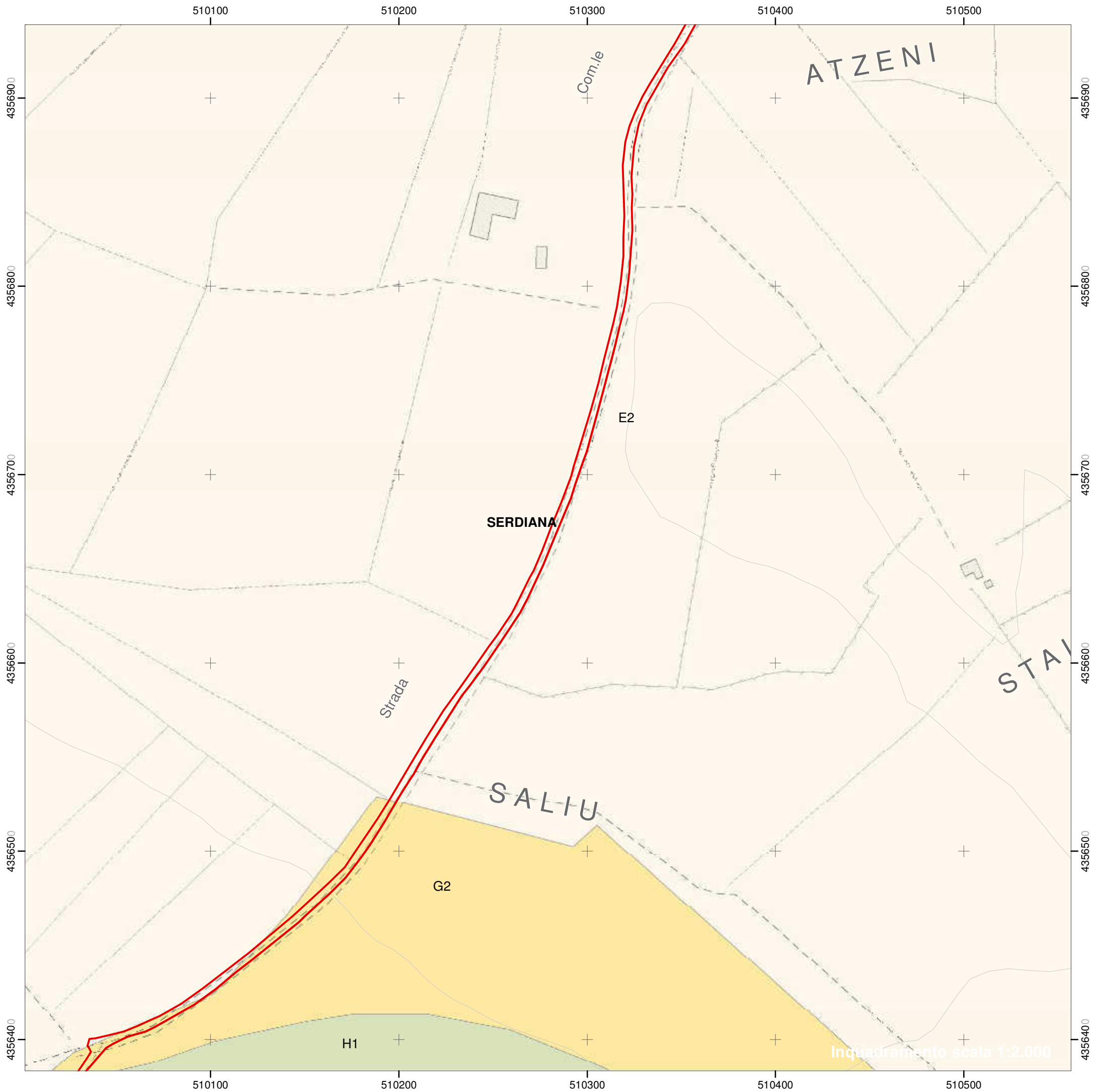
— E - Agricola

— G - Servizi generali

— H - Salvaguardia

Inquadramento scala 1:150.000





Itinerario ciclabile UdC Parteolla

Codice itinerario: UC_A

Settore: A

Comuni interessati: Serdiana

Tipologia di sezione:

— Sede promiscua

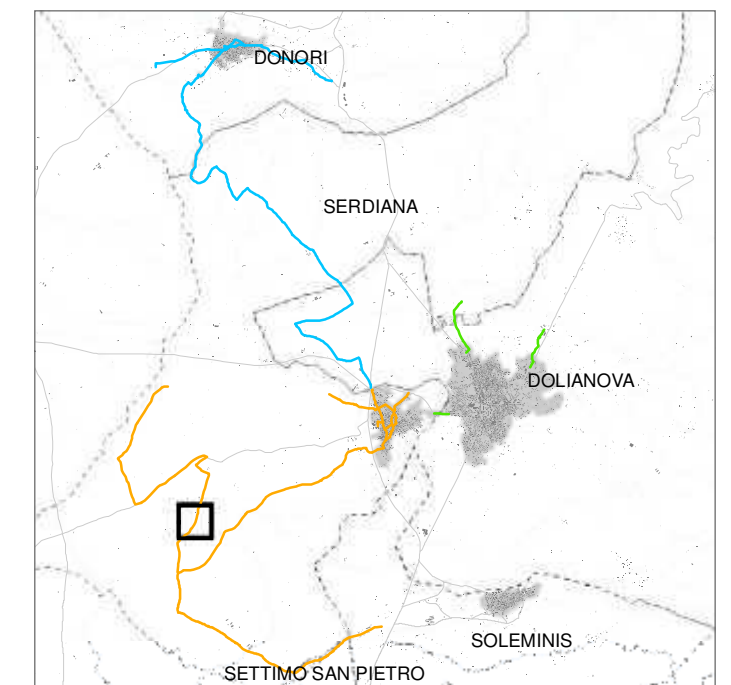
Zone del piano urbanistico vigente

— E - Agricola

— G - Servizi generali

— H - Salvaguardia

Inquadramento scala 1:150.000





Itinerario ciclabile UdC Parteolla

Codice itinerario: UC_A

Settore: A

Comuni interessati: Serdiana

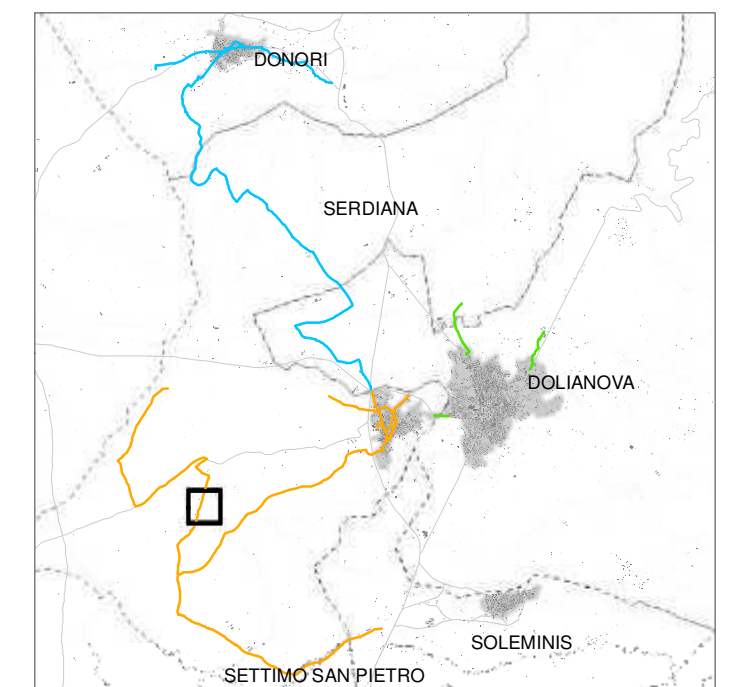
Tipologia di sezione:

— Sede promiscua

Zone del piano urbanistico vigente

— E - Agricola

Inquadramento scala 1:150.000





Itinerario ciclabile UdC Parteolla

Codice itinerario: UC_A

Settore: A

Comuni interessati: Serdiana

Tipologia di sezione:

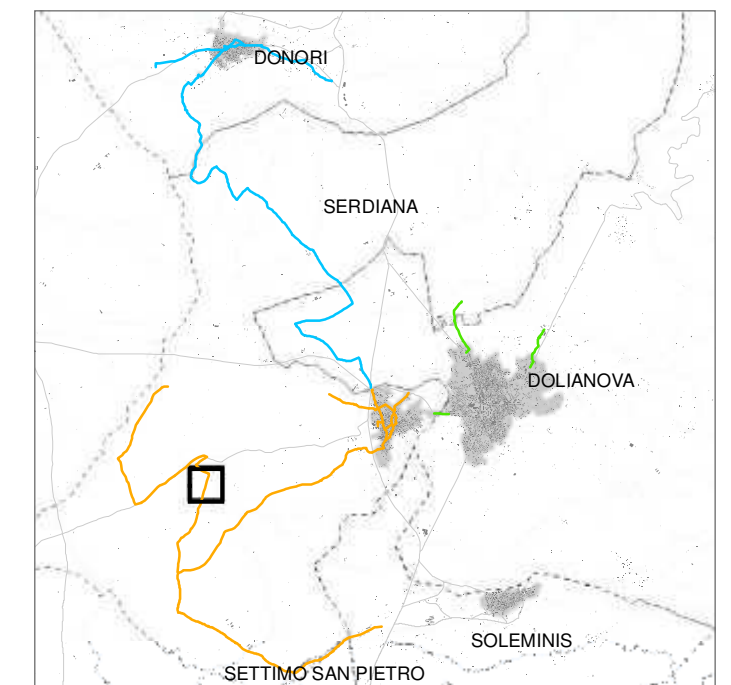
— Sede promiscua

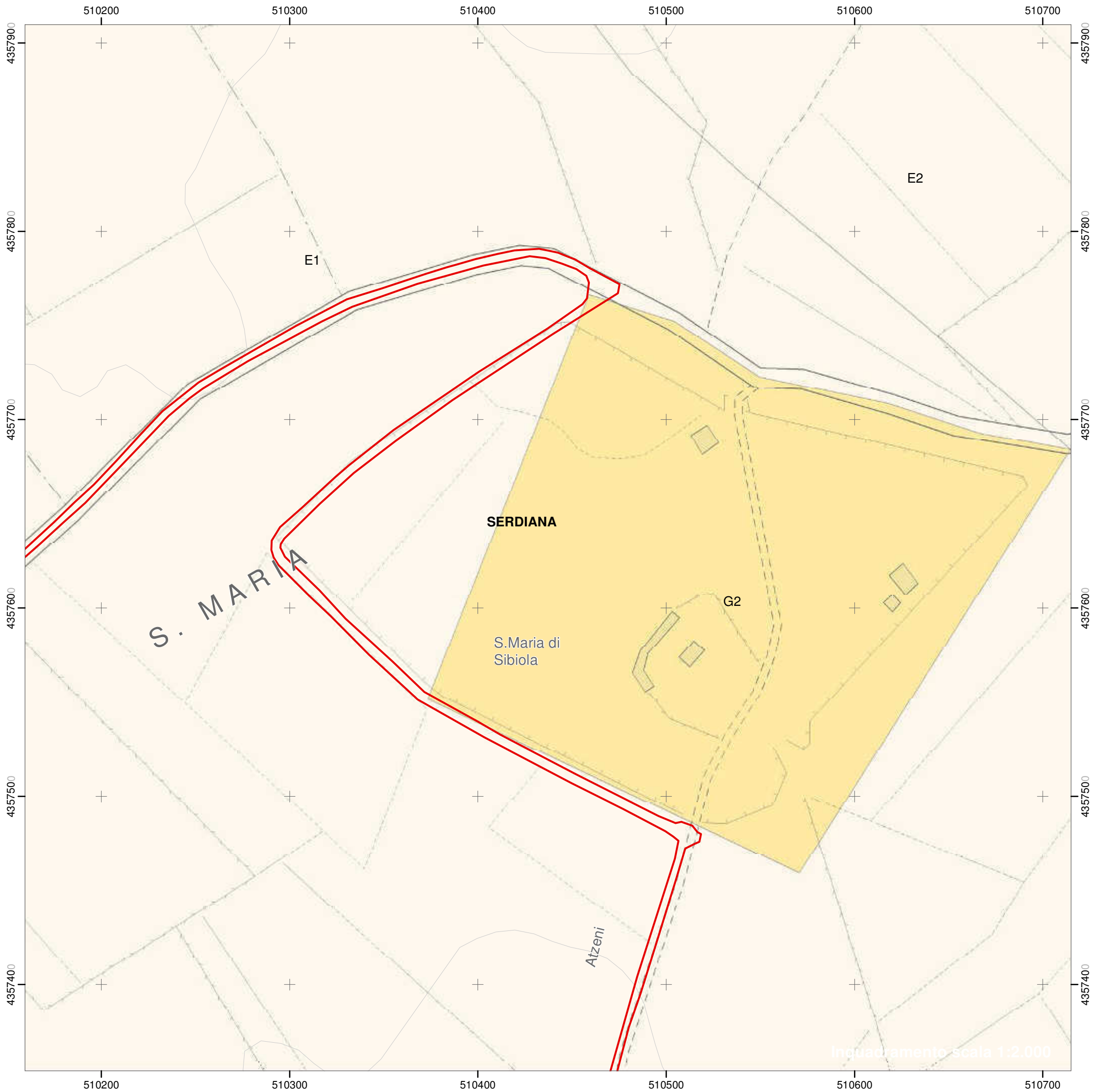
Zone del piano urbanistico vigente

— E - Agricola

— G - Servizi generali

Inquadramento scala 1:150.000





Itinerario ciclabile UdC Parteolla

Codice itinerario: UC_A

Settore: A

Comuni interessati: Serdiana

Tipologia di sezione:

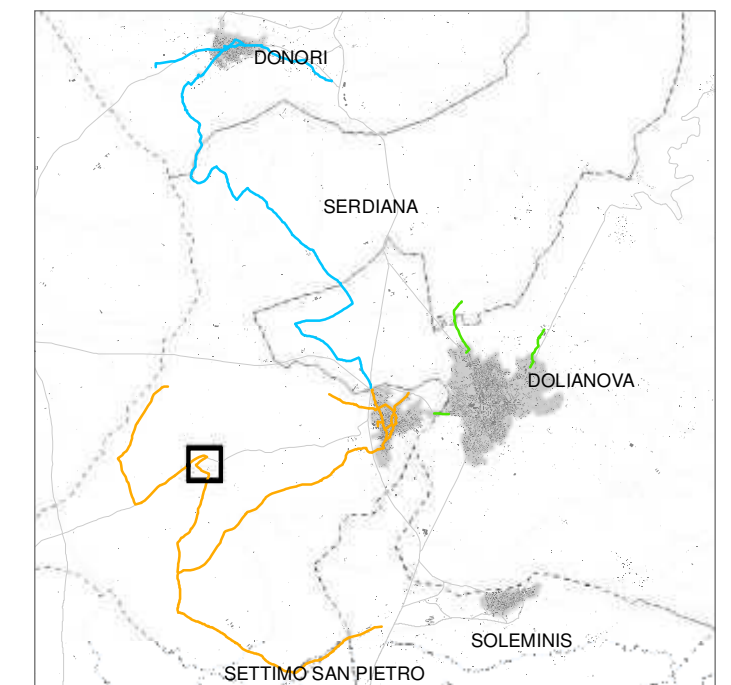
— Sede promiscua

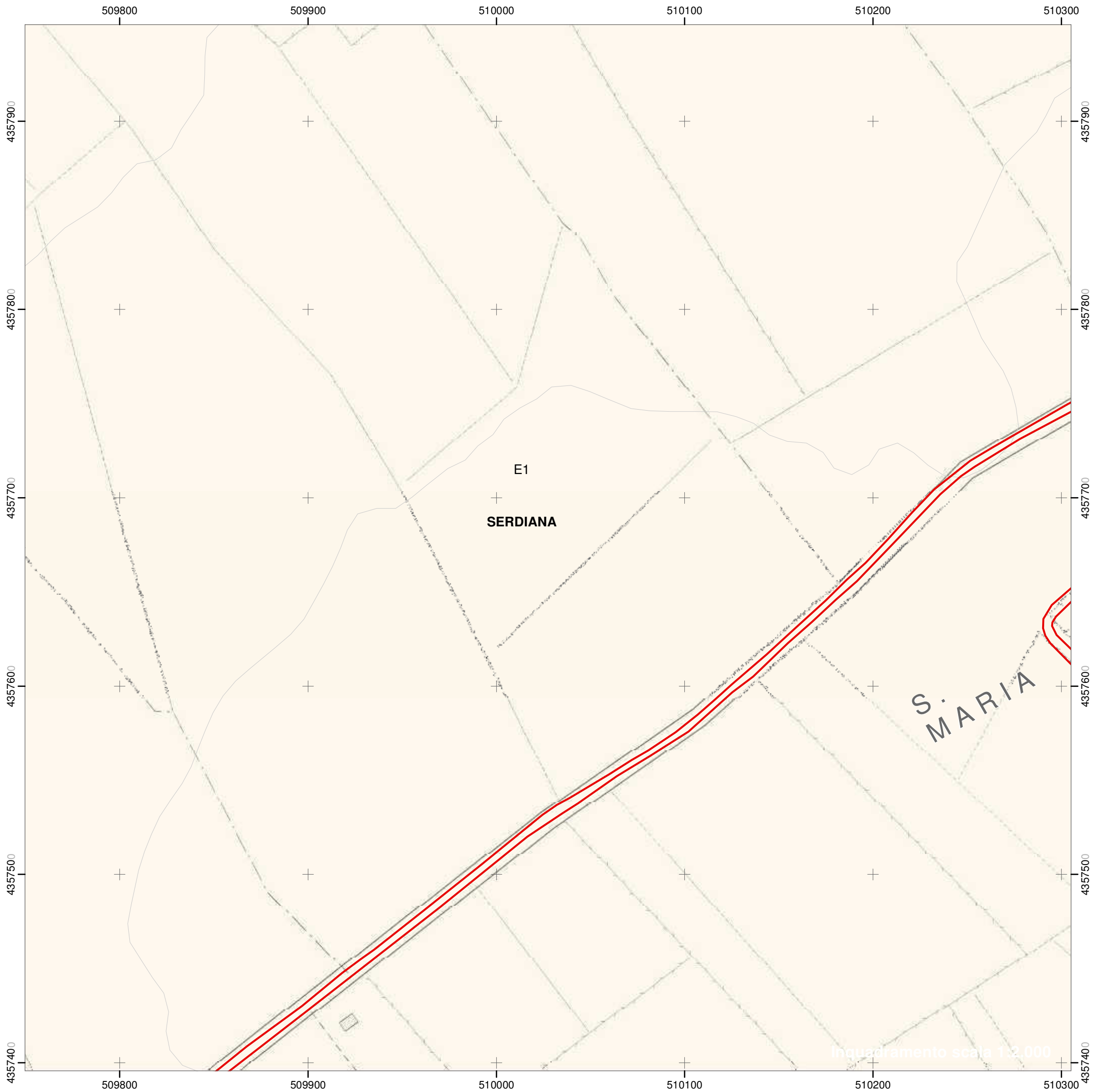
Zone del piano urbanistico vigente

— E - Agricola

— G - Servizi generali

Inquadramento scala 1:150.000





Itinerario ciclabile UdC Parteolla

Codice itinerario: UC_A

Settore: A

Comuni interessati: Serdiana

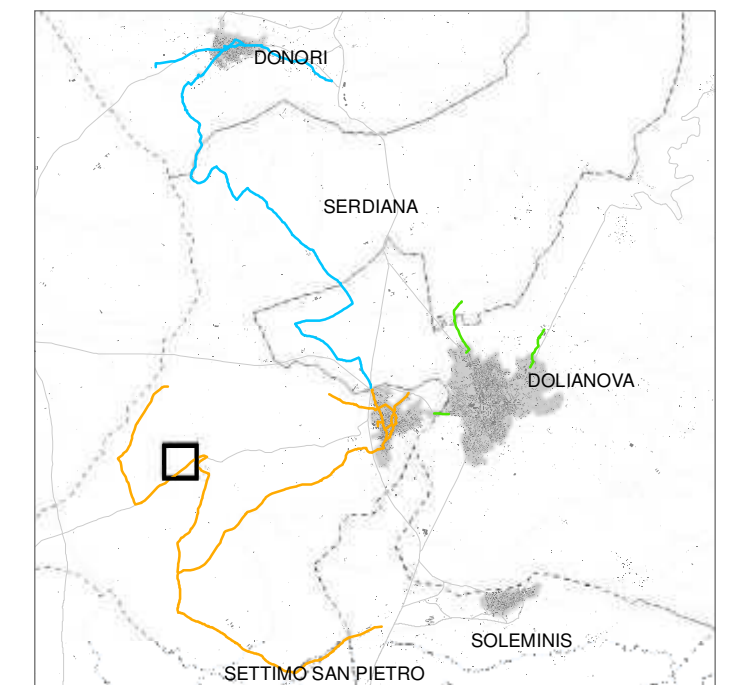
Tipologia di sezione:

— Sede promiscua

Zone del piano urbanistico vigente

— E - Agricola

Inquadramento scala 1:150.000





Itinerario ciclabile UdC Parteolla

Codice itinerario: UC_A

Settore: A

Comuni interessati: Serdiana

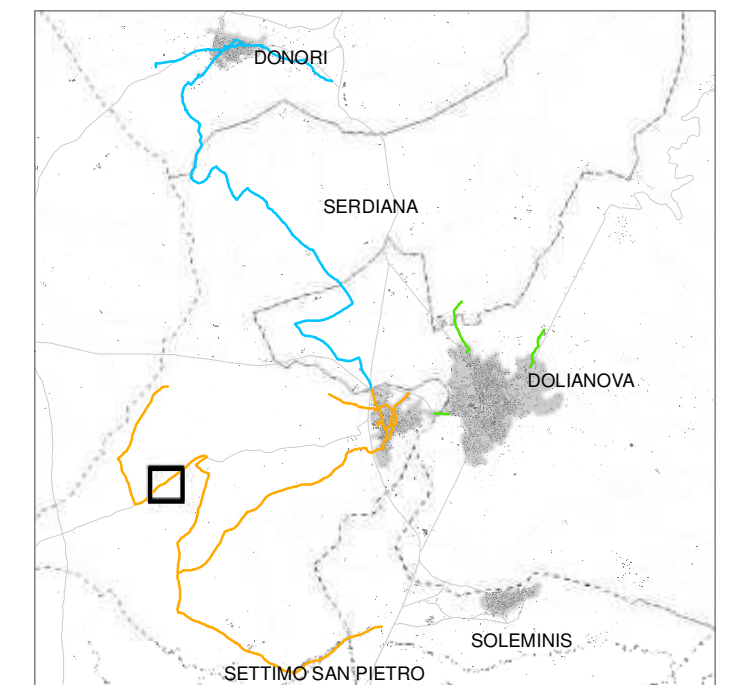
Tipologia di sezione:

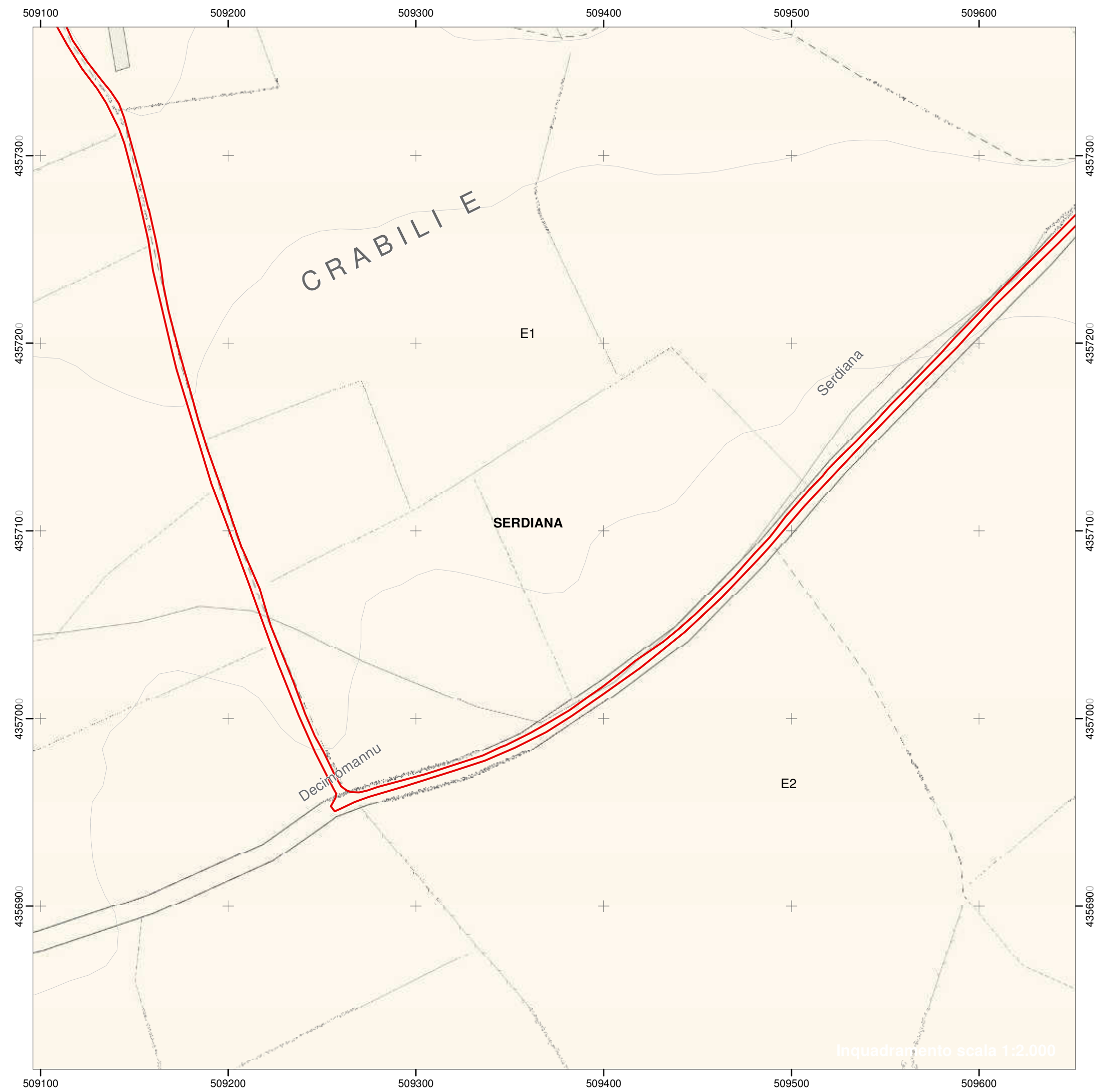
— Sede promiscua

Zone del piano urbanistico vigente

— E - Agricola

Inquadramento scala 1:150.000





Itinerario ciclabile UdC Parteolla

Codice itinerario: UC_A

Settore: A

Comuni interessati: Serdiana

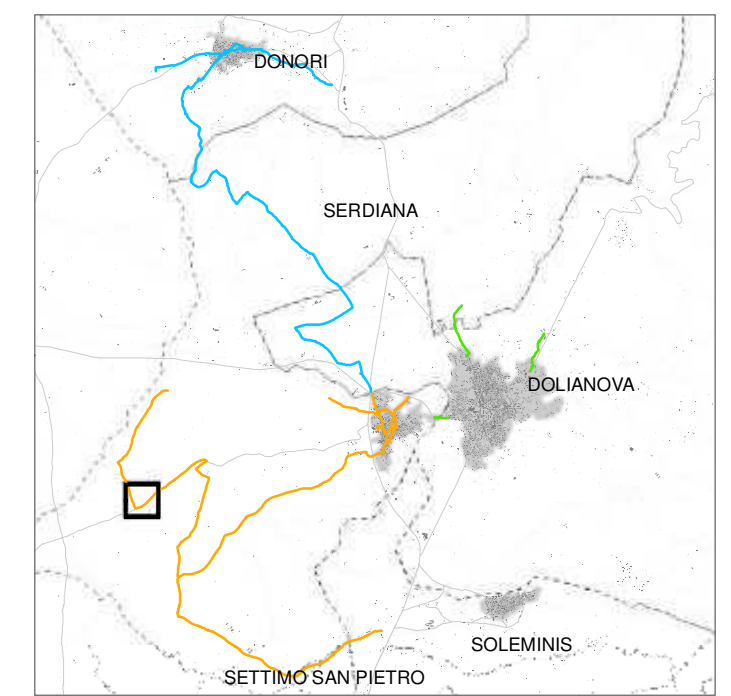
Tipologia di sezione:

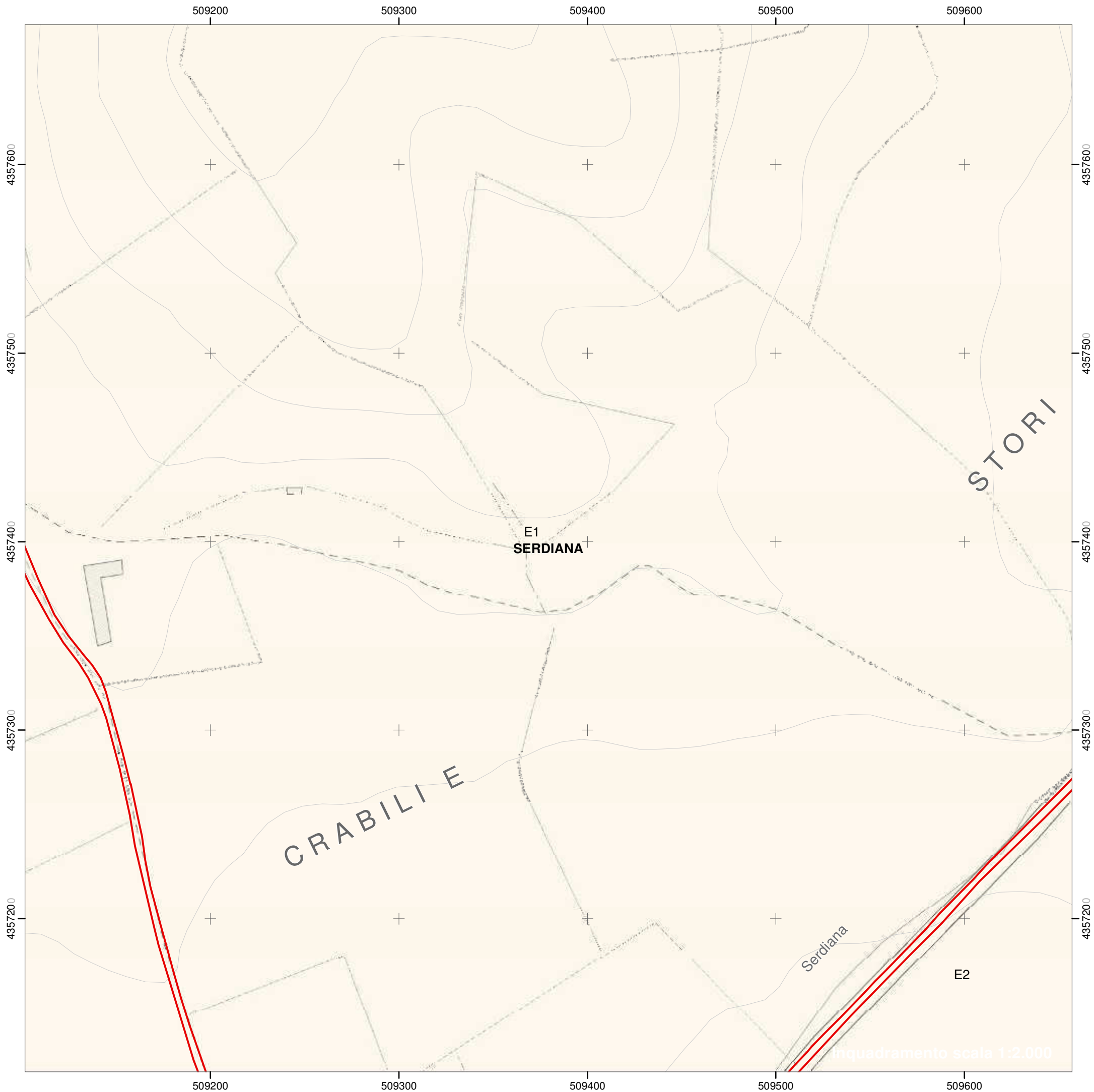
— Sede promiscua

Zone del piano urbanistico vigente

— E - Agricola

Inquadramento scala 1:150.000





Itinerario ciclabile UdC Parteolla

Codice itinerario: UC_A

Settore: A

Comuni interessati: Serdiana

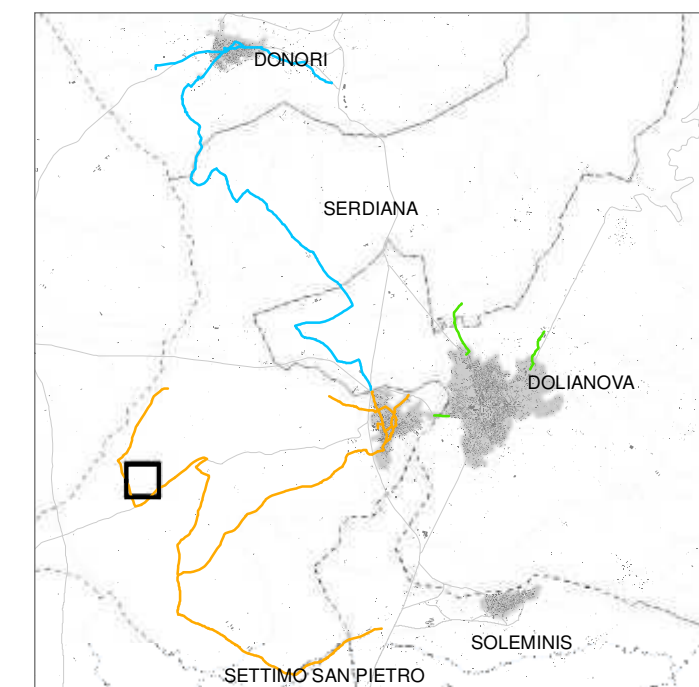
Tipologia di sezione:

— Sede promiscua

Zone del piano urbanistico vigente

— E - Agricola

Inquadramento scala 1:150.000





Itinerario ciclabile UdC Parteolla

Codice itinerario: UC_A

Settore: A

Comuni interessati: Serdiana

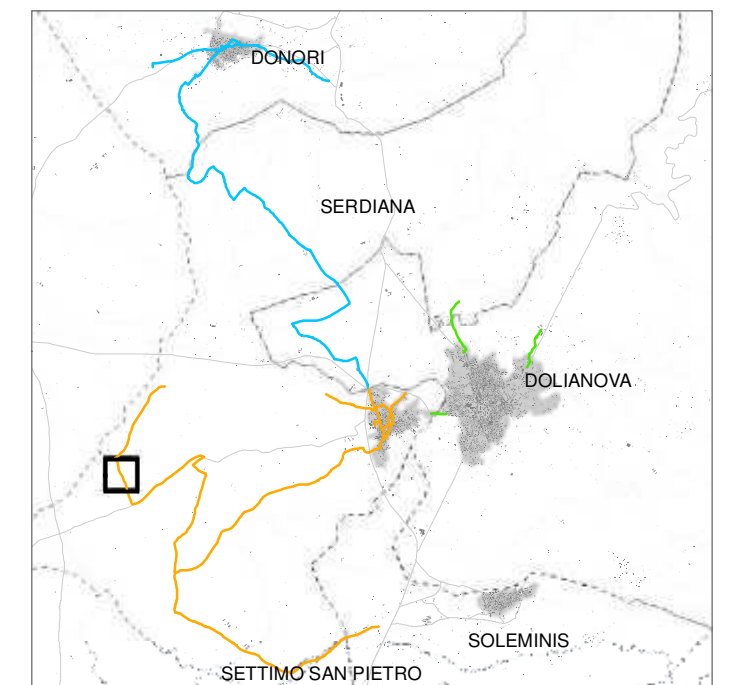
Tipologia di sezione:

 Sede promiscua

Zone del piano urbanistico vigente

 E - Agricola

Inquadramento scala 1:150.000





Itinerario ciclabile UdC Parteolla

Codice itinerario: UC_A

Settore: A

Comuni interessati: Serdiana

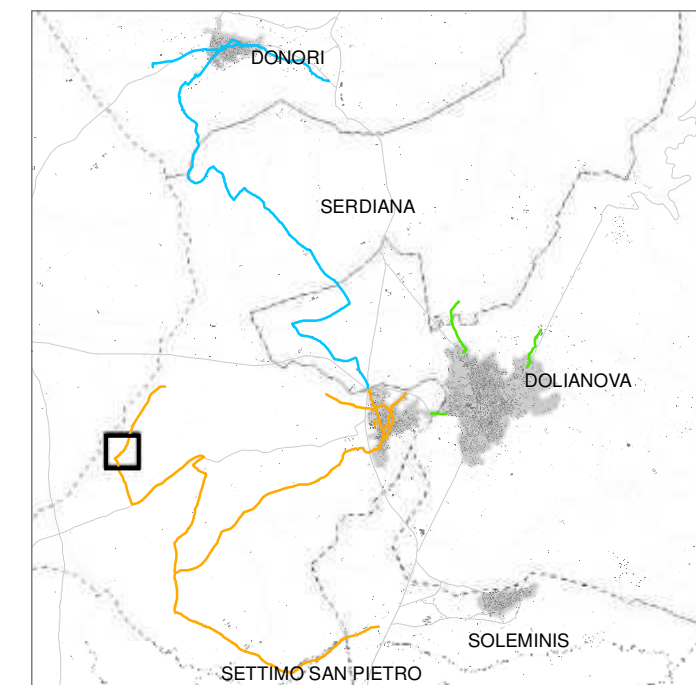
Tipologia di sezione:

 Sede promiscua

Zone del piano urbanistico vigente

 E - Agricola

Inquadramento scala 1:150.000





Itinerario ciclabile UdC Parteolla

Codice itinerario: UC_A

Settore: A

Comuni interessati: Serdiana

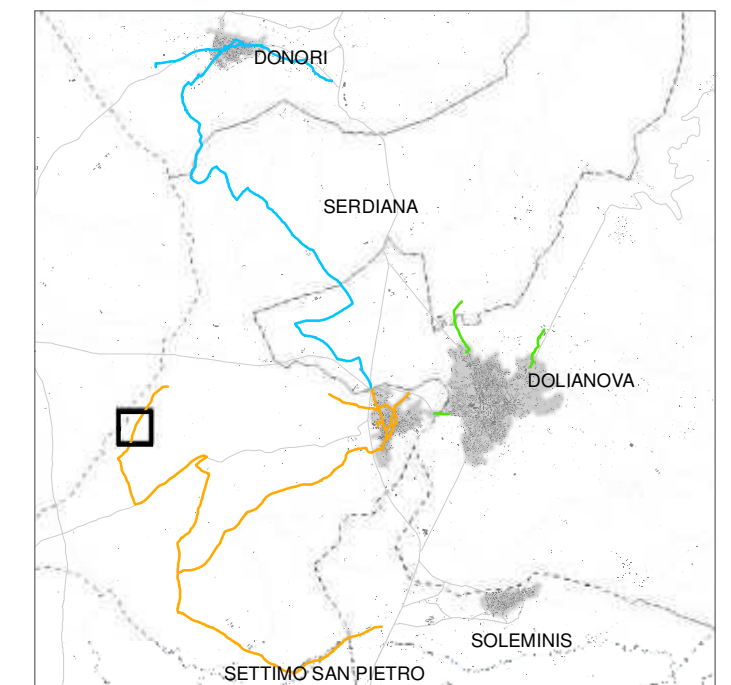
Tipologia di sezione:

— Sede promiscua

Zone del piano urbanistico vigente

— E - Agricola

Inquadramento scala 1:150.000





Itinerario ciclabile UdC Parteolla

Codice itinerario: UC_A

Settore: A

Comuni interessati: Serdiana

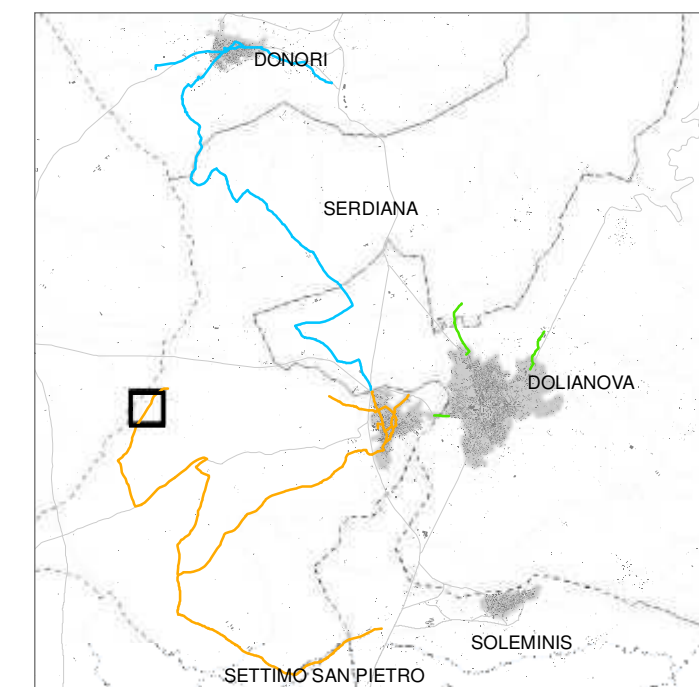
Tipologia di sezione:

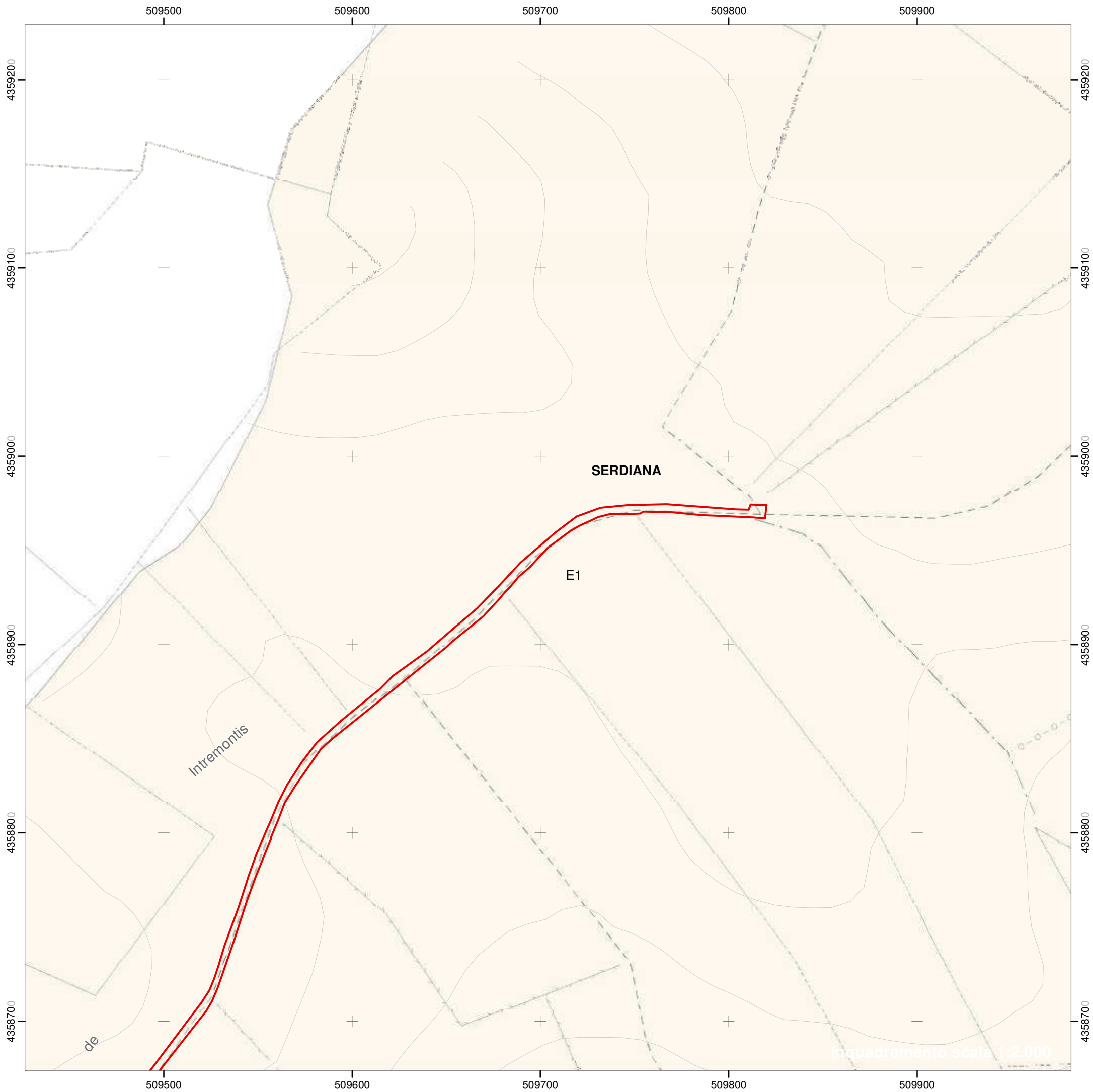
— Sede promiscua

Zone del piano urbanistico vigente

— E - Agricola

Inquadramento scala 1:150.000






Itinerario ciclabile UdC Parteolla

Codice itinerario: UC_A


Settore: A

Comuni interessati: Serdiana

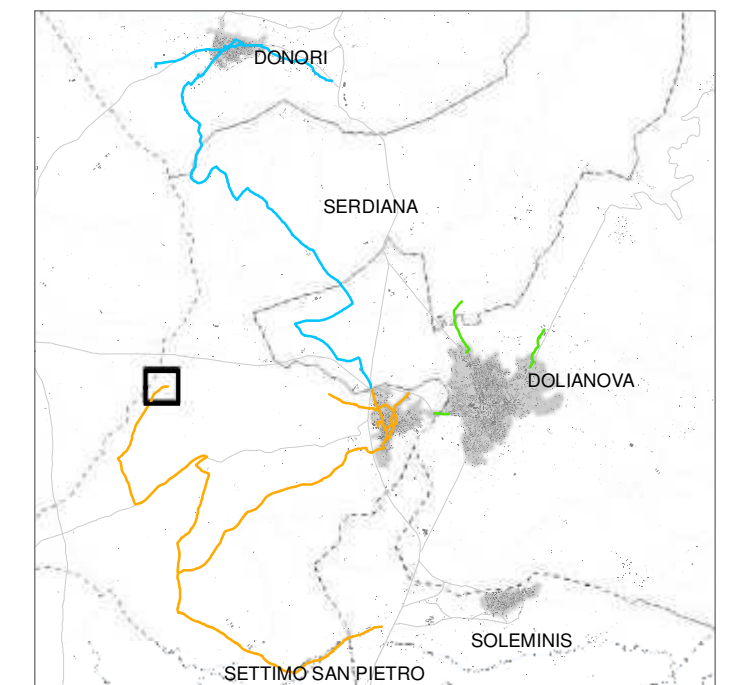
Tipologia di sezione:

 Sede promiscua

Zone del piano urbanistico vigente

 E - Agricola

Inquadramento scala 1:150.000





Itinerario ciclabile UdC Parteolla

Codice itinerario: UC_A

Settore: A

Comuni interessati: Serdiana

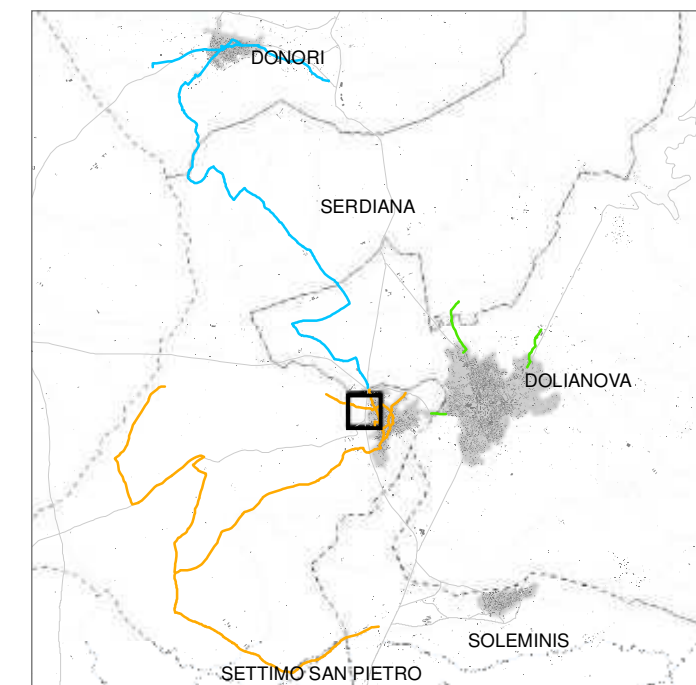
Tipologia di sezione:

— Sede promiscua

Zone del piano urbanistico vigente

- A - Centro storico-artistico o di particolare pregio ambientale
- B - Completamento residenziale
- D - Industriale, artigianale, commerciale
- E - Agricola
- G - Servizi generali
- H - Salvaguardia
- S - Servizi pubblici - Standards

Inquadramento scala 1:150.000



Inquadramento scala 1:2.000



Itinerario ciclabile UdC Parteolla

Codice itinerario: UC_A

Settore: A

Comuni interessati: Serdiana

Tipologia di sezione:

— Sede promiscua

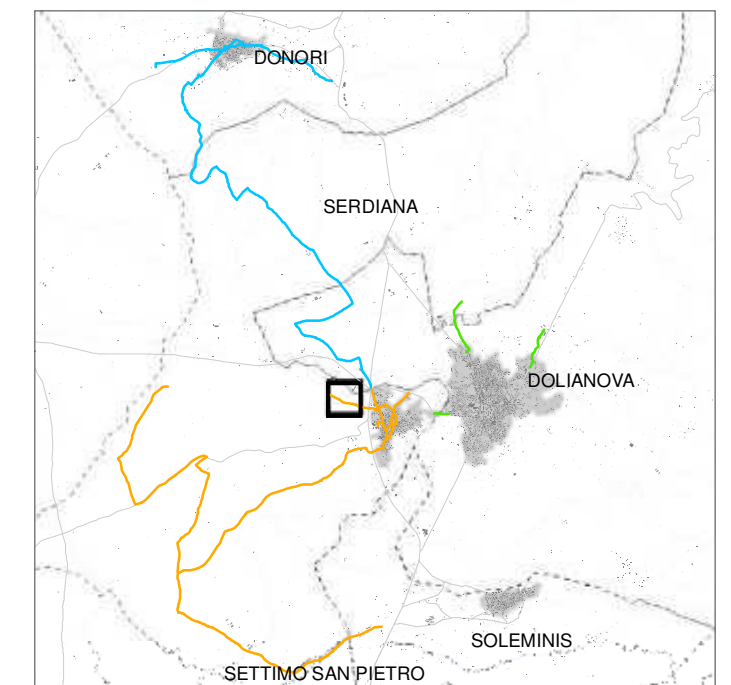
Zone del piano urbanistico vigente

— E - Agricola

— G - Servizi generali

— H - Salvaguardia

Inquadramento scala 1:150.000





Itinerario ciclabile UdC Parteolla

Codice itinerario: UC_A

Settore: A

Comuni interessati: Serdiana

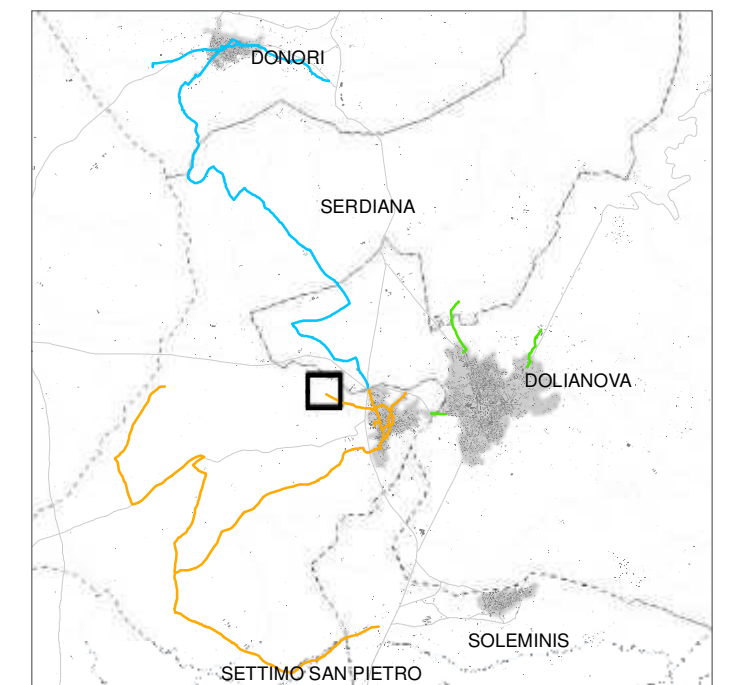
Tipologia di sezione:

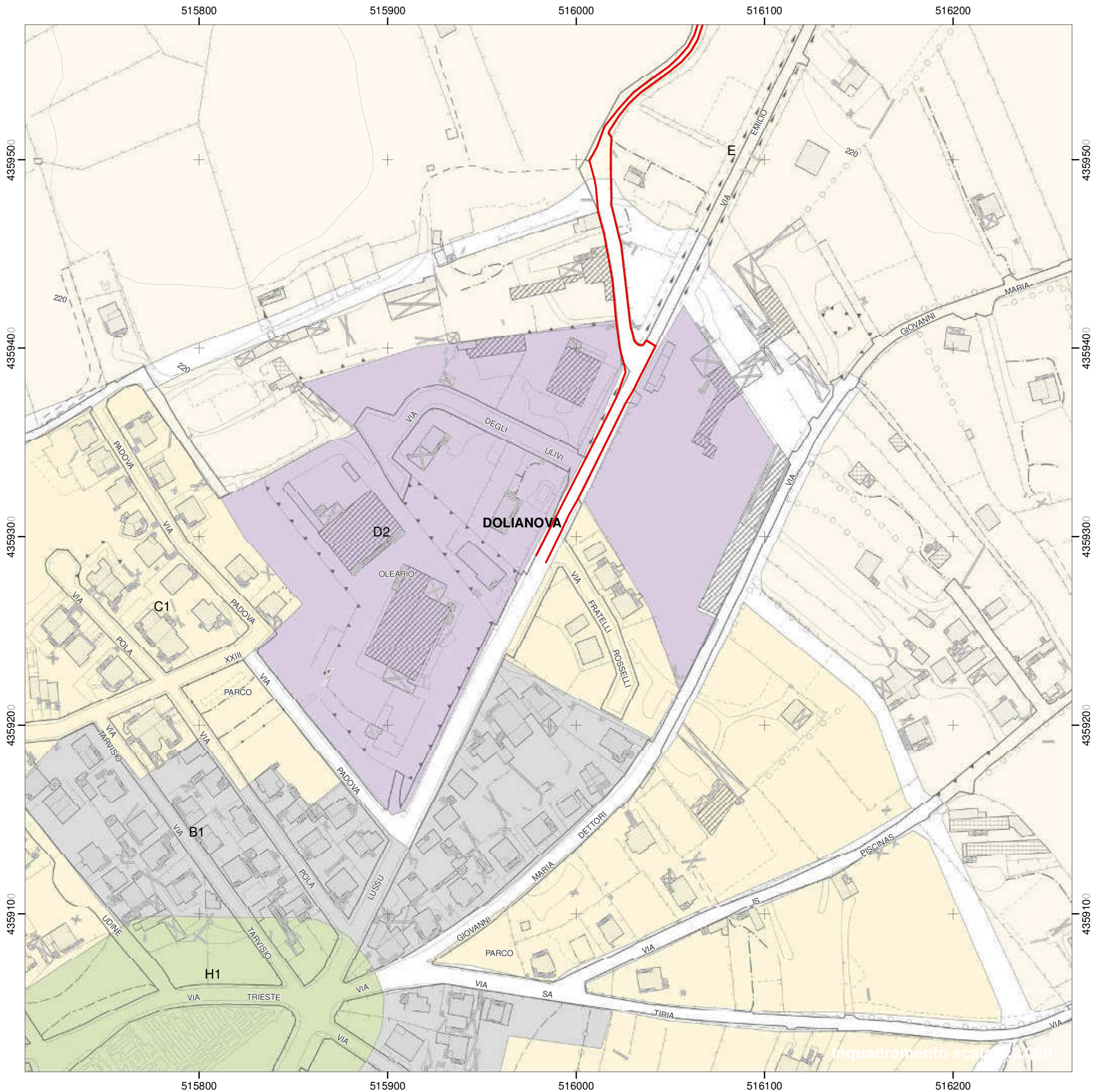
— Sede promiscua

Zone del piano urbanistico vigente

— E - Agricola

Inquadramento scala 1:150.000





Itinerario ciclabile UdC Parteolla

Codice itinerario: UC_B

Settore: B

Comuni interessati: Dolianova

Tipologia di sezione:

— Sede promiscua

Zone del piano urbanistico vigente

■ B - Completamento residenziale

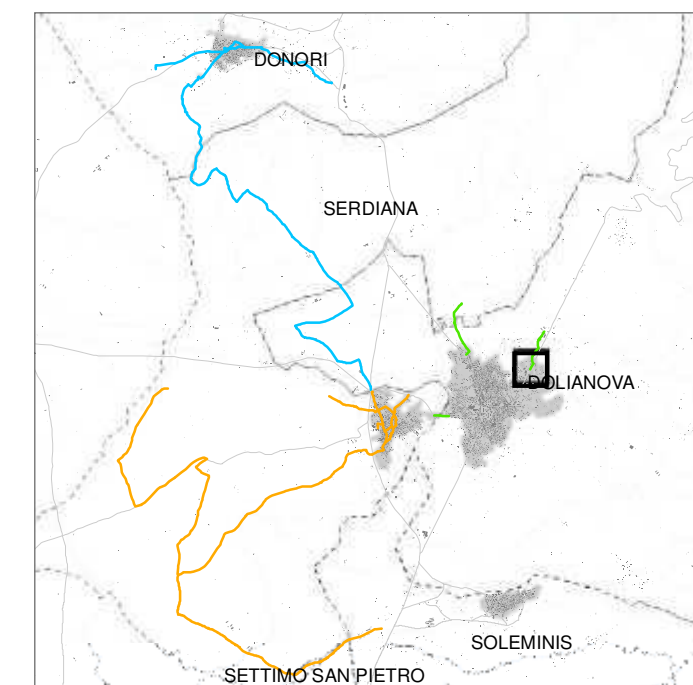
■ C - Espansione residenziale

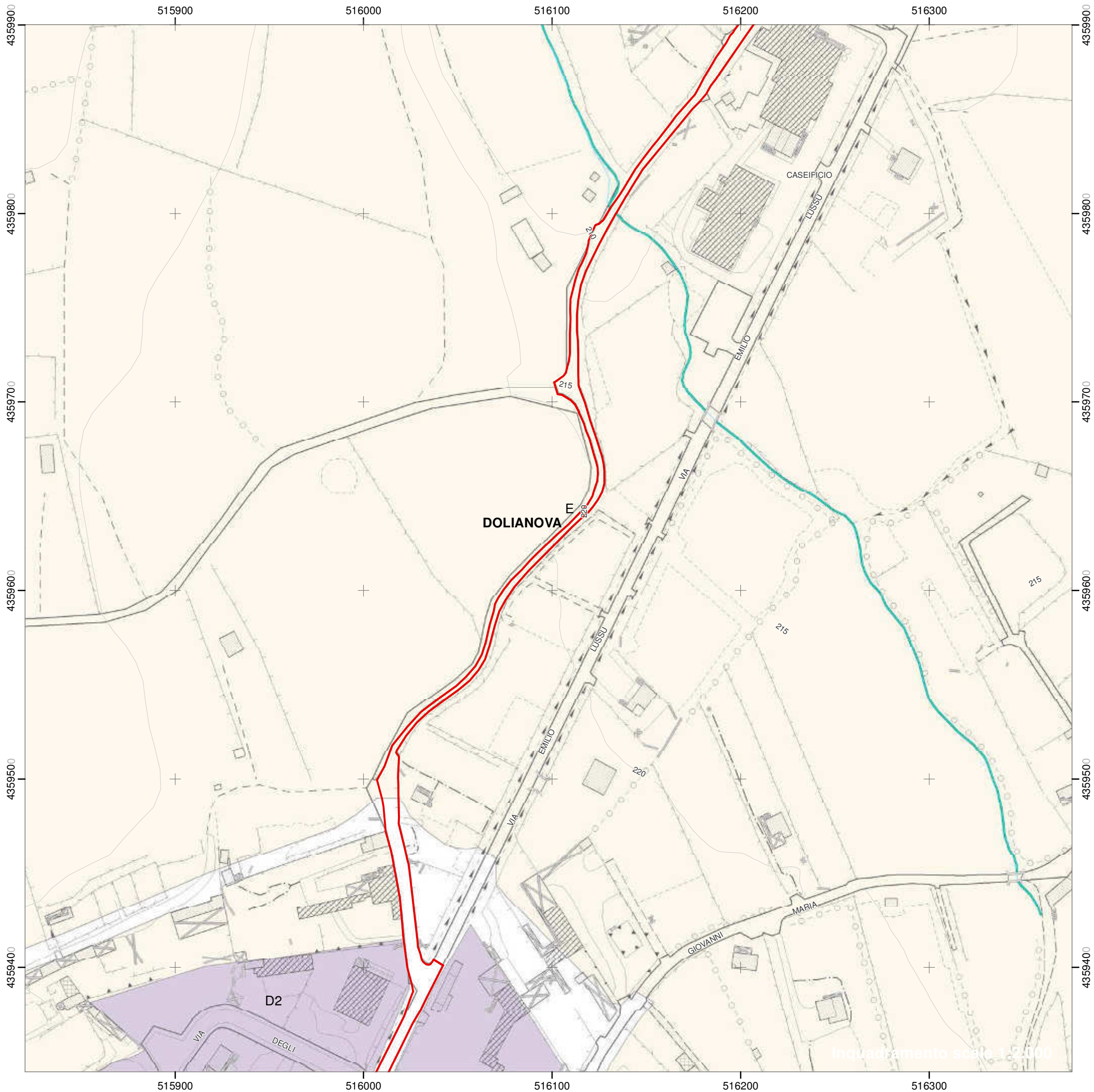
■ D - Industriale, artigianale, commerciale

■ E -

■ H - Salvaguardia

Inquadramento scala 1:150.000





Itinerario ciclabile UdC Parteolla

Codice itinerario: UC_B

Settore: B

Comuni interessati: Dolianova

Tipologia di sezione:

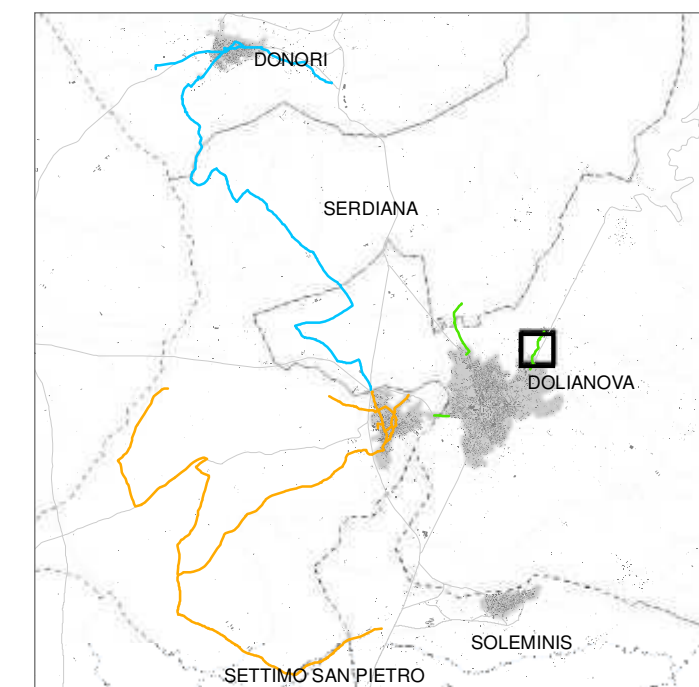
— Sede promiscua

Zone del piano urbanistico vigente

■ D - Industriale, artigianale, commerciale

■ E - Agricola

Inquadramento scala 1:150.000



Inquadramento scala 1:2.000



Itinerario ciclabile UdC Parteolla

Codice itinerario: UC_B

Settore: B

Comuni interessati: Dolianova

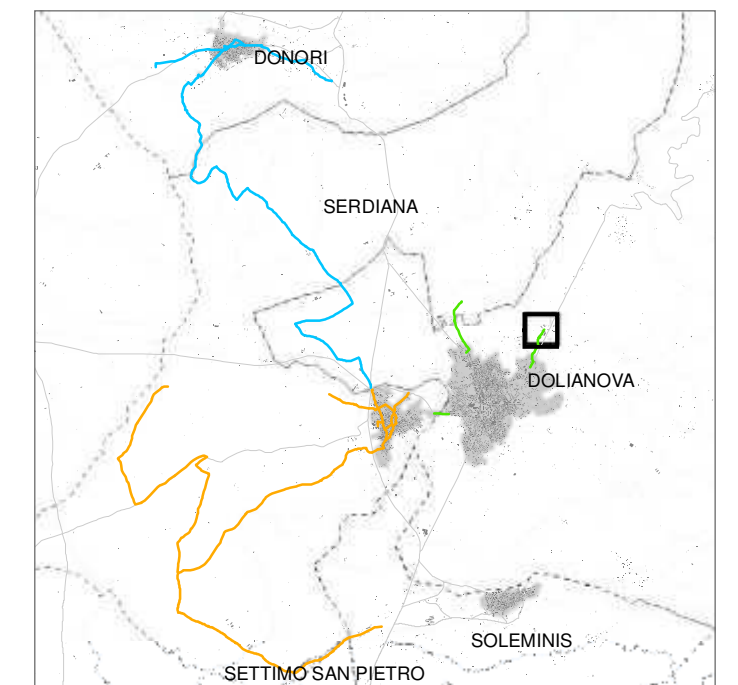
Tipologia di sezione:

— Sede promiscua

Zone del piano urbanistico vigente

— E - Agricola

Inquadramento scala 1:150.000





Itinerario ciclabile UdC Parteolla

Codice itinerario: UC_B

Settore: B

Comuni interessati: Sordiana

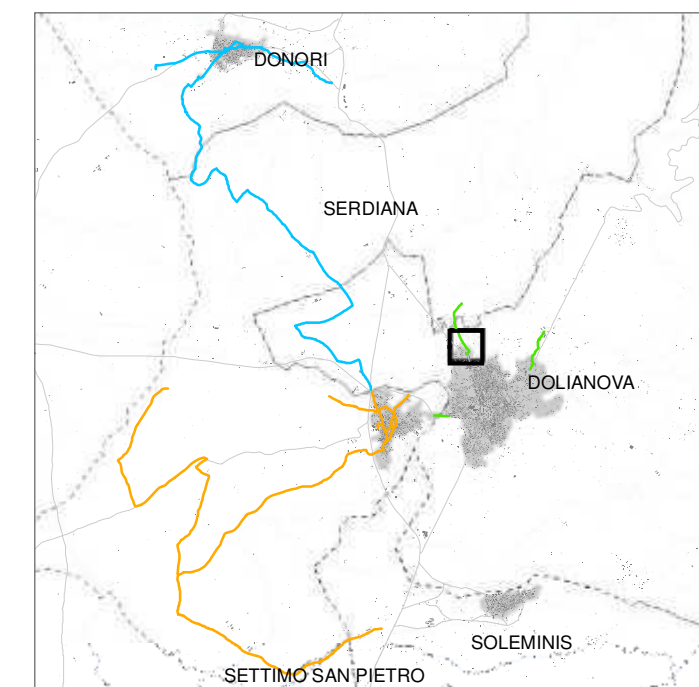
Tipologia di sezione:

— Sede promiscua

Zone del piano urbanistico vigente

- B - Completamento residenziale
- C - Espansione residenziale
- E - Agricola
- H - Salvaguardia

Inquadrimento scala 1:150.000



Inquadrimento scala 1:2.000




Itinerario ciclabile UdC Parteolla

Codice itinerario: UC_B


Settore: B

Comuni interessati: Serdiana

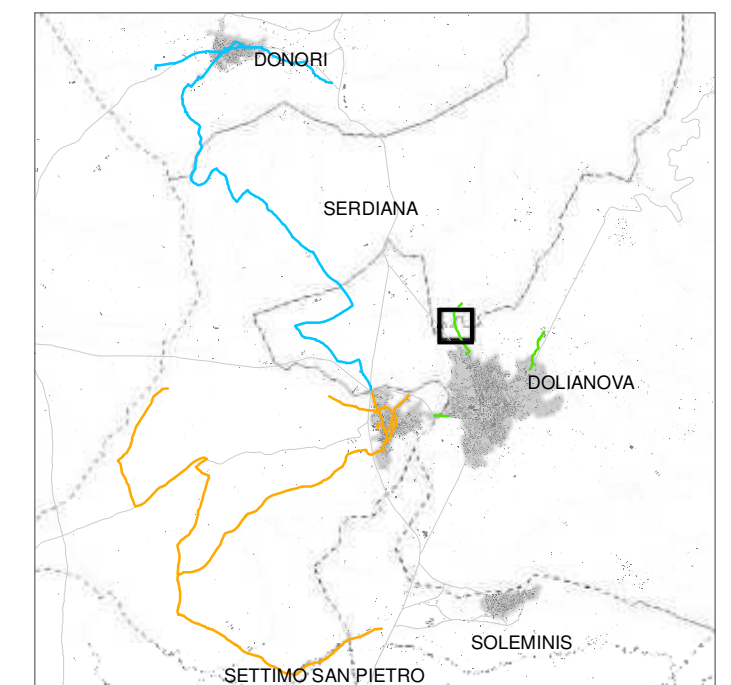
Tipologia di sezione:

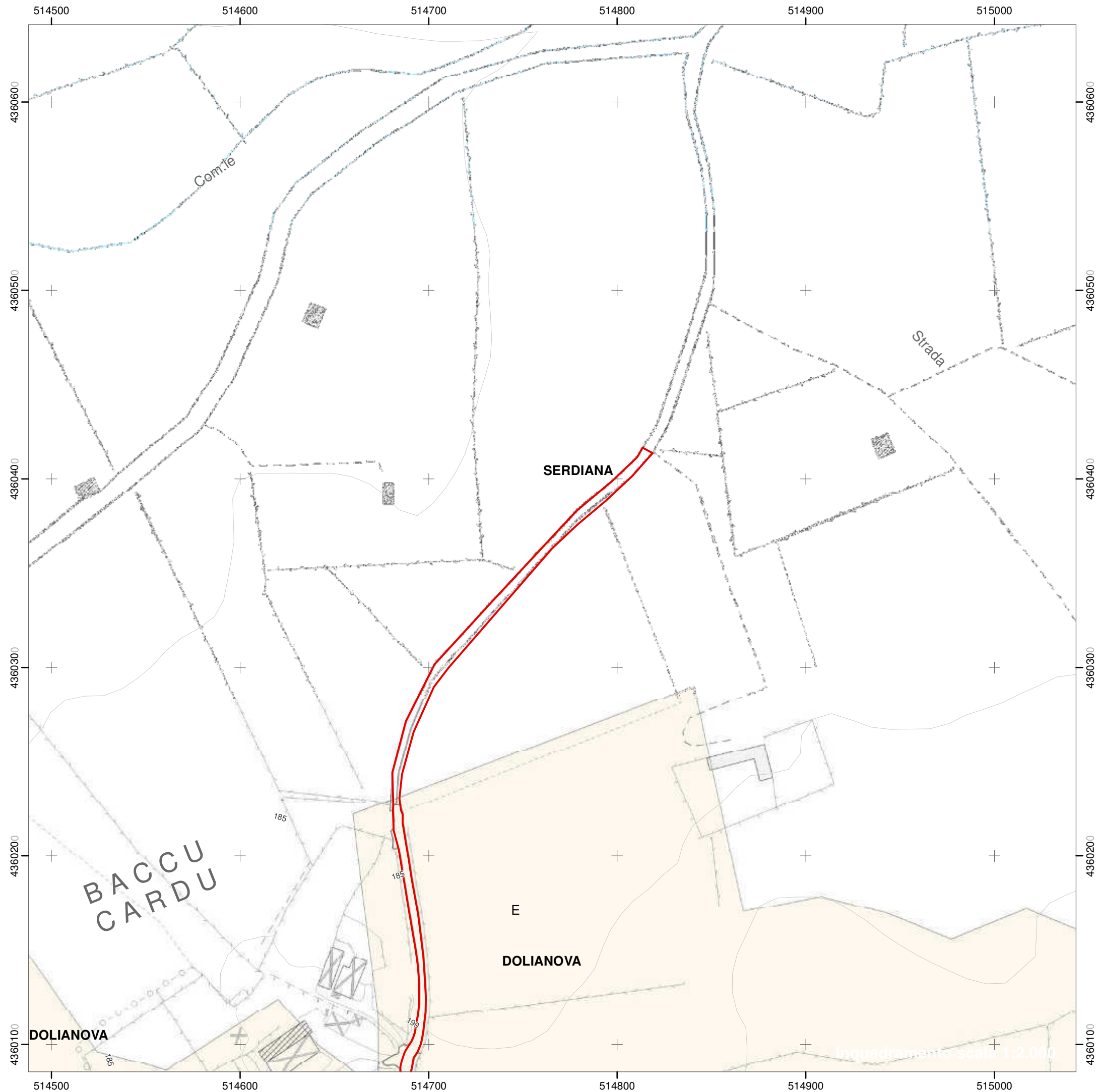
 Sede promiscua

Zone del piano urbanistico vigente

 E - Agricola

Inquadramento scala 1:150.000





Itinerario ciclabile UdC Parteolla

Codice itinerario: UC_B

Settore: B

Comuni interessati: Serdiana

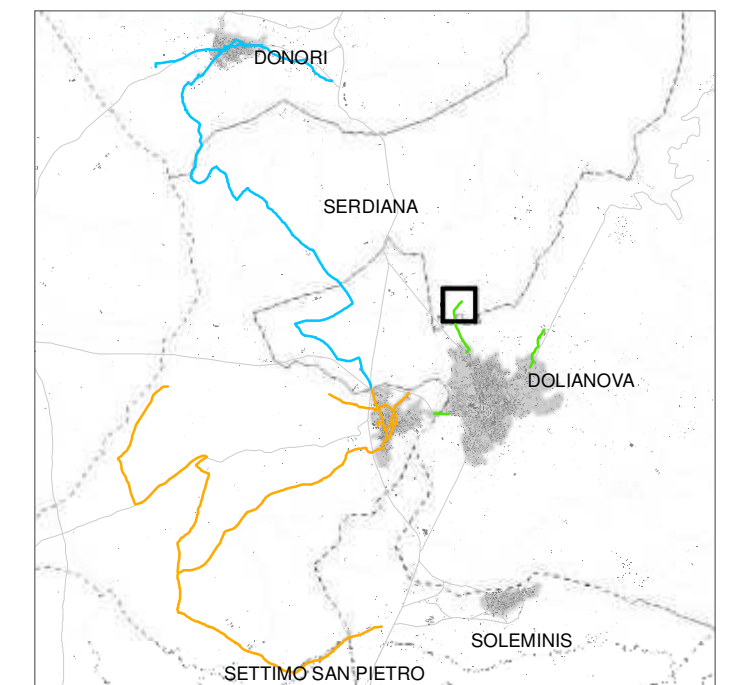
Tipologia di sezione:

— Sede promiscua

Zone del piano urbanistico vigente

— E - Agricola

Inquadramento scala 1:150.000





Itinerario ciclabile UdC Parteolla

Codice itinerario: UC_B

Settore: B

Comuni interessati: Serdiana

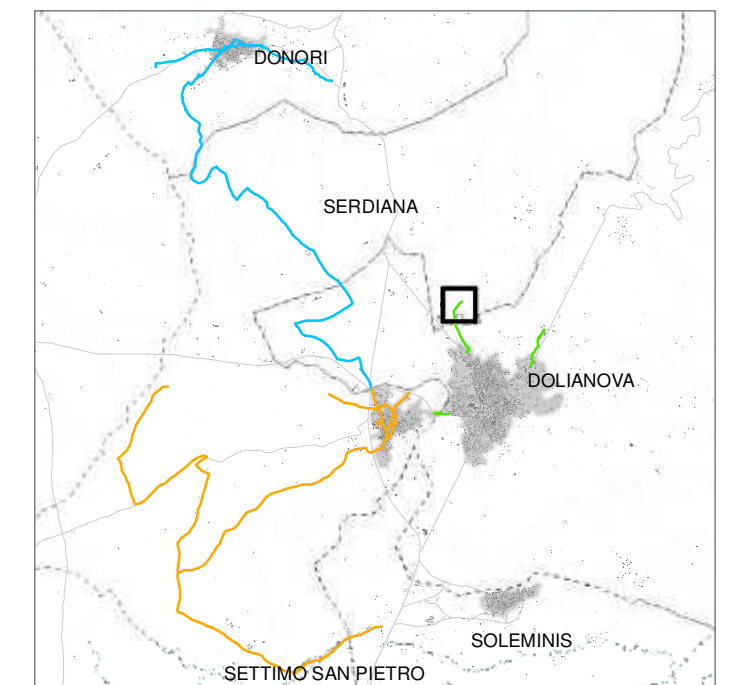
Tipologia di sezione:

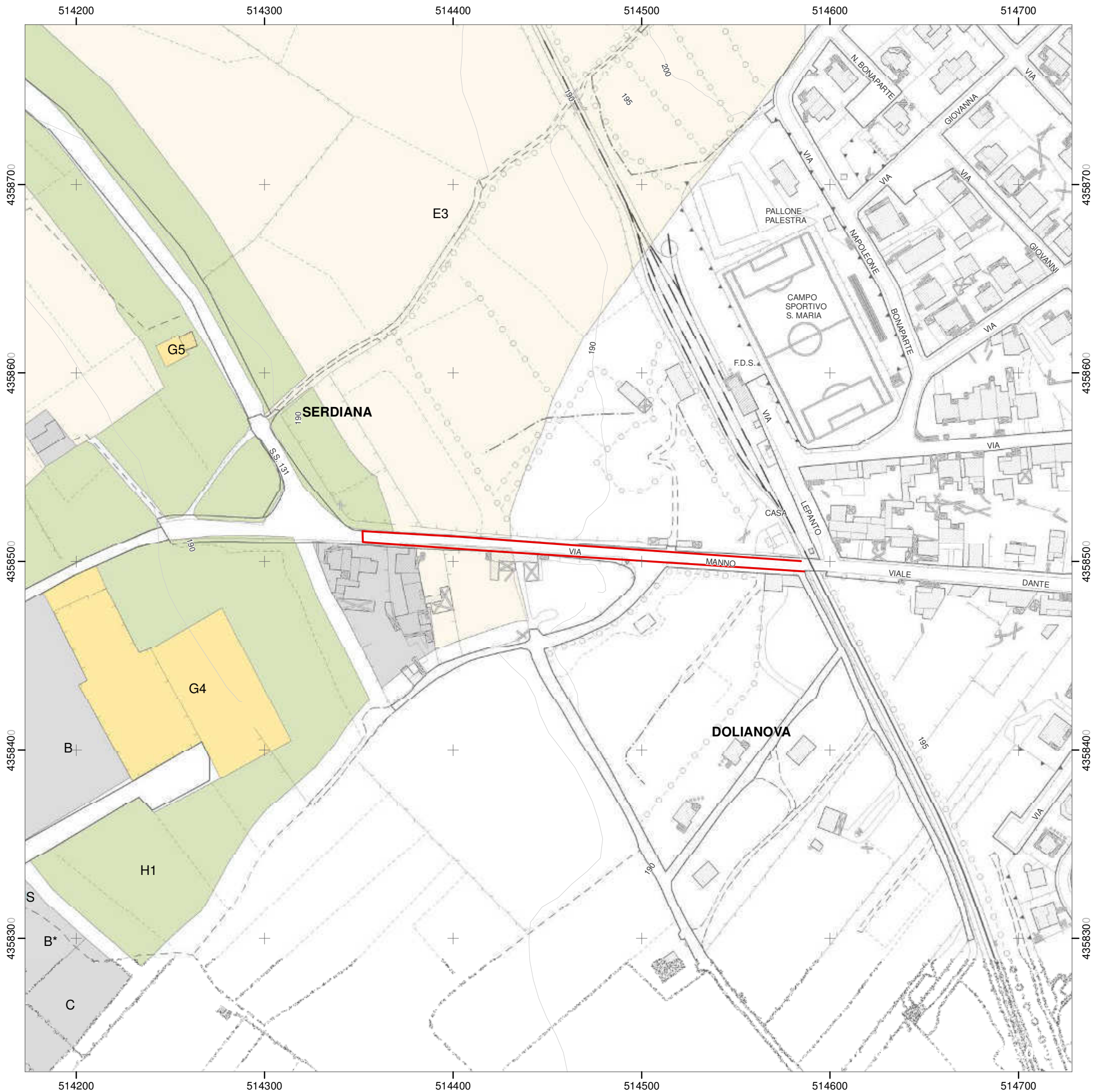
 Sede promiscua

Zone del piano urbanistico vigente

 E - Agricola

Inquadramento scala 1:150.000





Itinerario ciclabile UdC Parteolla

Codice itinerario: UC_B

Settore: B

Comuni interessati: Serdiana-Dolianova

Tipologia di sezione:

— Sede promiscua

Zone del piano urbanistico vigente

■ B - Completamento residenziale

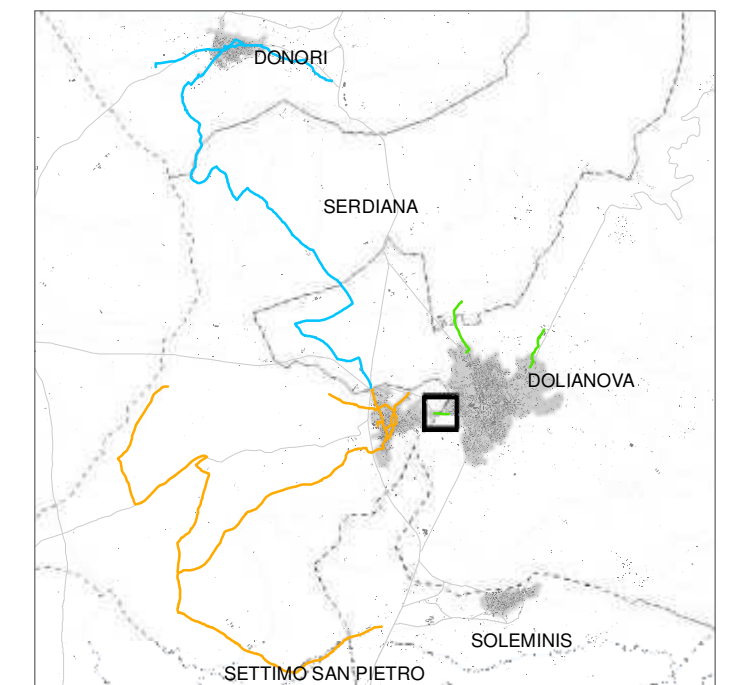
■ E -

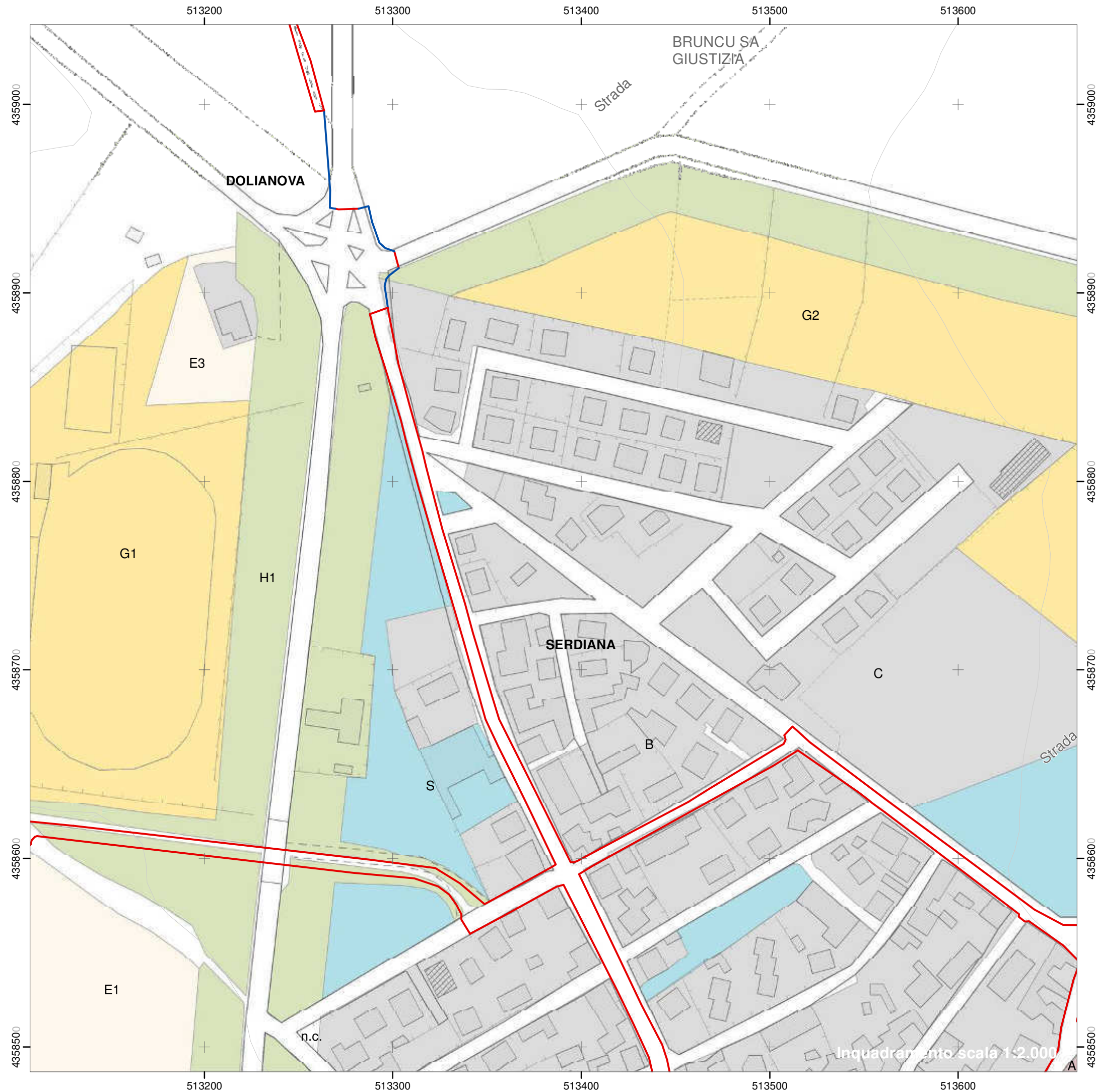
■ G - Servizi generali

■ H - Salvaguardia

■ S - Servizi pubblici - Standards

Inquadramento scala 1:150.000





Itinerario ciclabile UdC Parteolla

Codice itinerario: UC_A

Settore: A

Comuni interessati: Dolianova

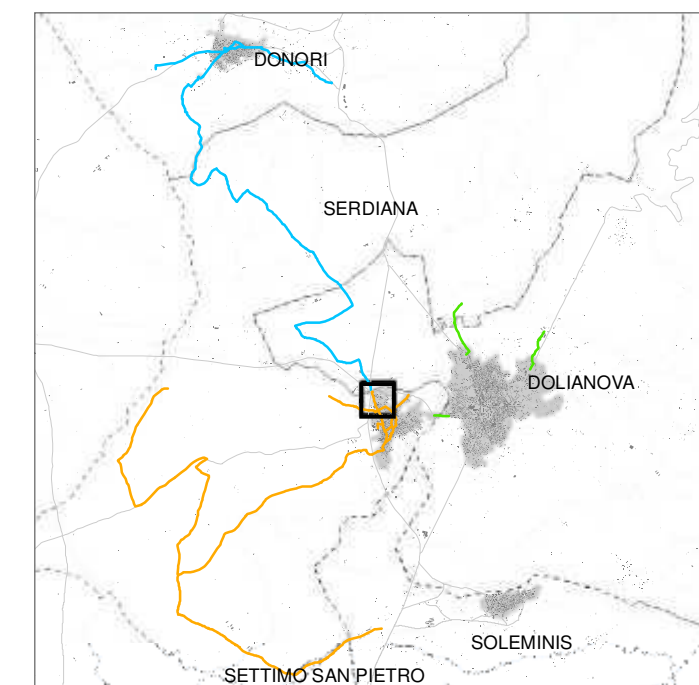
Tipologia di sezione:

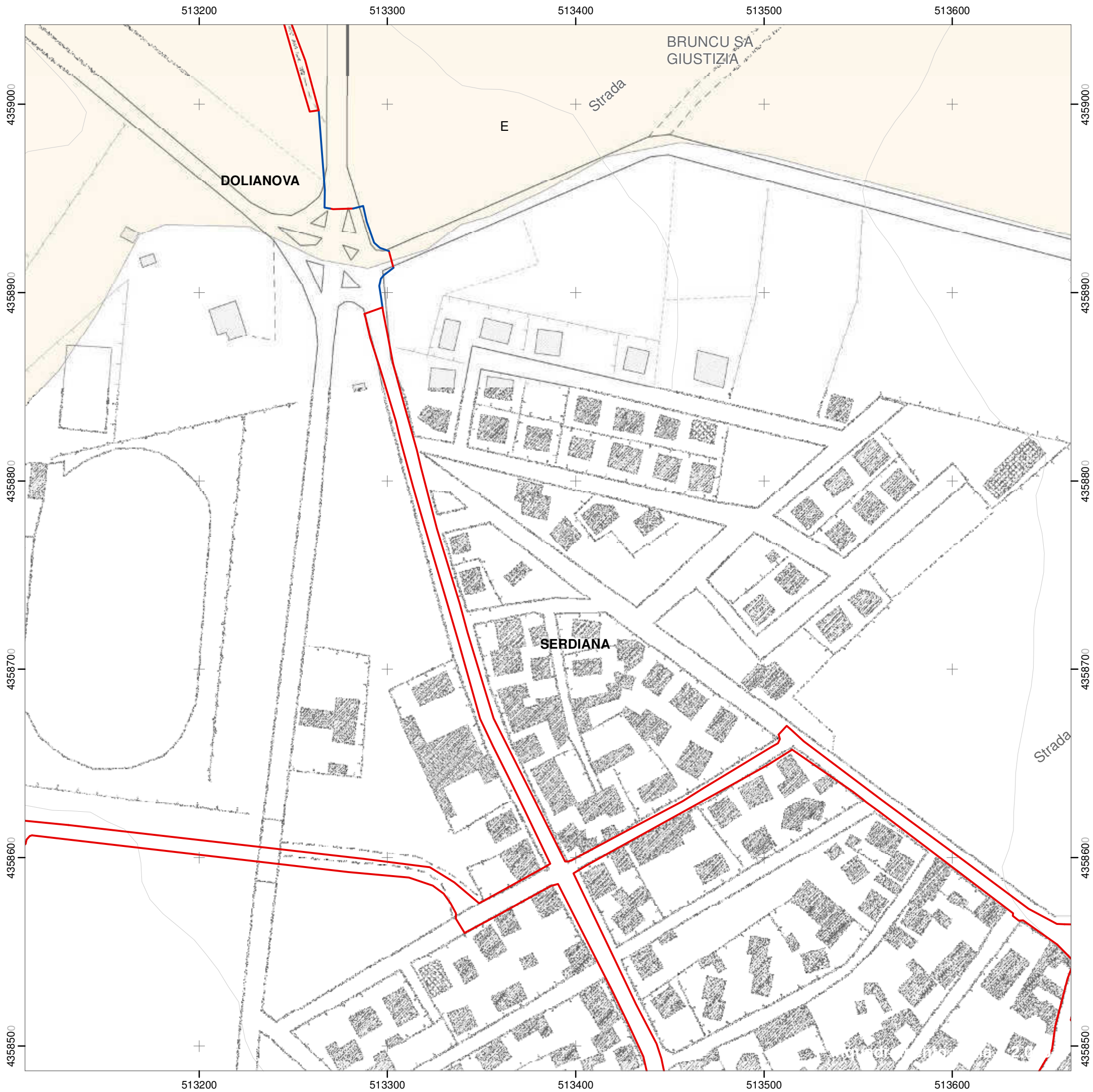
- Sede propria
- Sede promiscua

Zone del piano urbanistico vigente

- A - Centro storico-artistico o di particolare pregio ambientale
- B - Completamento residenziale
- E - Agricola
- G - Servizi generali
- H - Salvaguardia
- S - Servizi pubblici - Standards

Inquadramento scala 1:150.000





Itinerario ciclabile UdC Parteolla

Codice itinerario: UC_A

Settore: A

Comuni interessati: Dolianova

Tipologia di sezione:

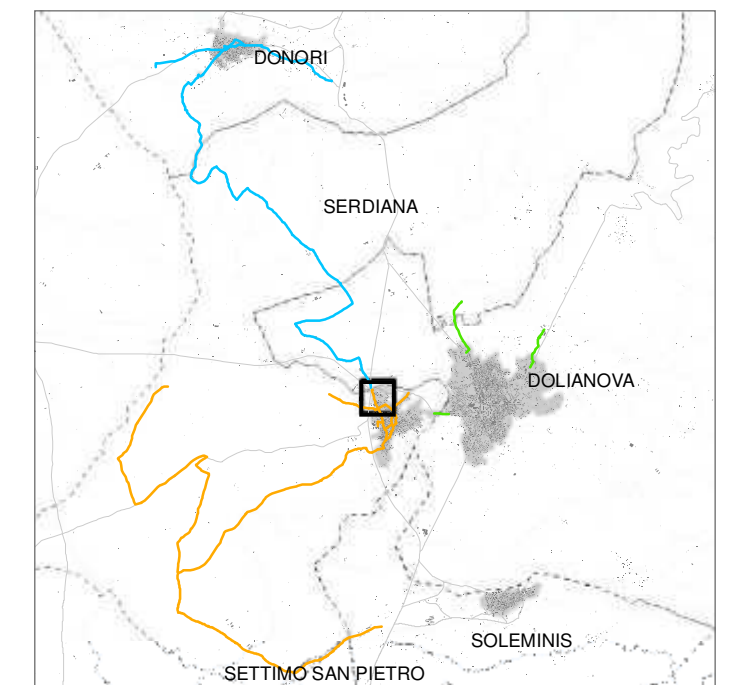
— Sede propria

— Sede promiscua

Zone del piano urbanistico vigente

— E - Agricola

Inquadramento scala 1:150.000





Itinerario ciclabile UdC Parteolla

Codice itinerario: UC_C

Settore: C

Comuni interessati: Dolianova

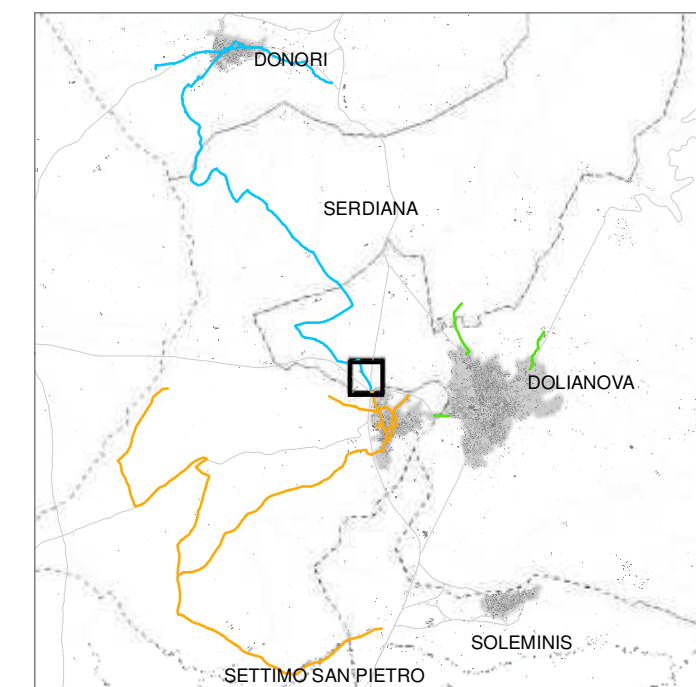
Tipologia di sezione:

- Sede propria
- Sede promiscua

Zone del piano urbanistico vigente

- E - Agricola

Inquadramento scala 1:150.000





Itinerario ciclabile UdC Parteolla

Codice itinerario: UC_C

Settore: C

Comuni interessati: Dolianova

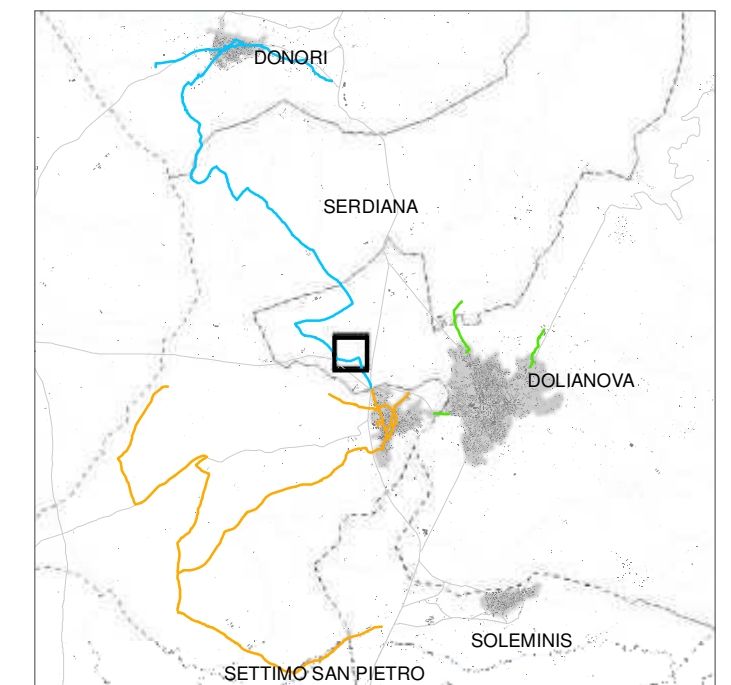
Tipologia di sezione:

- Sede propria
- Sede promiscua

Zone del piano urbanistico vigente

- E - Agricola

Inquadramento scala 1:150.000





Itinerario ciclabile UdC Parteolla

Codice itinerario: UC_C

Settore: C

Comuni interessati: Dolianova

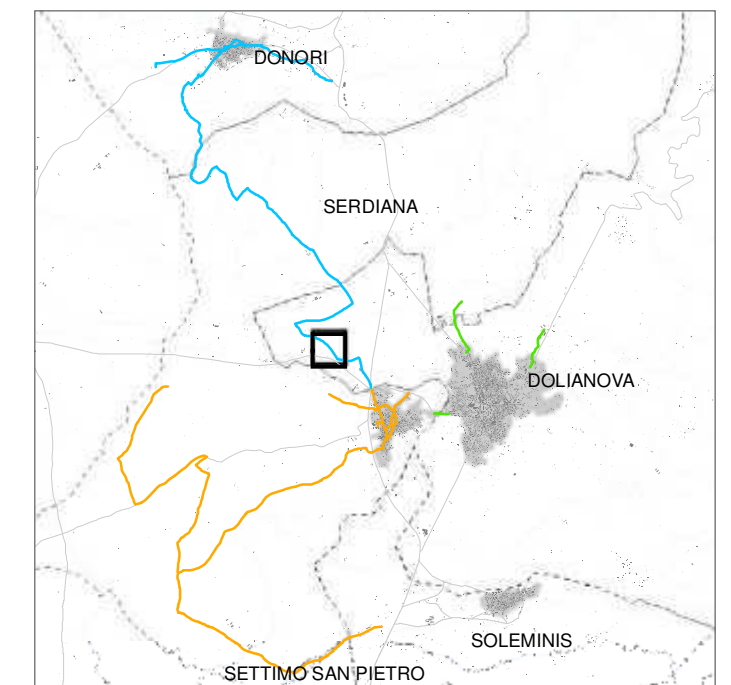
Tipologia di sezione:

— Sede promiscua

Zone del piano urbanistico vigente

E - Agricola

Inquadramento scala 1:150.000





Itinerario ciclabile UdC Parteolla

Codice itinerario: UC_C

Settore: C

Comuni interessati: Dolianova

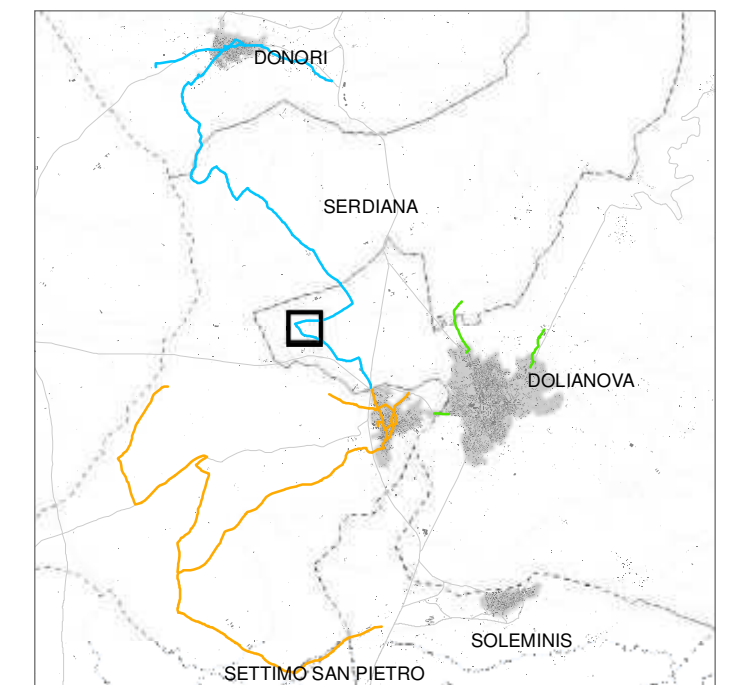
Tipologia di sezione:

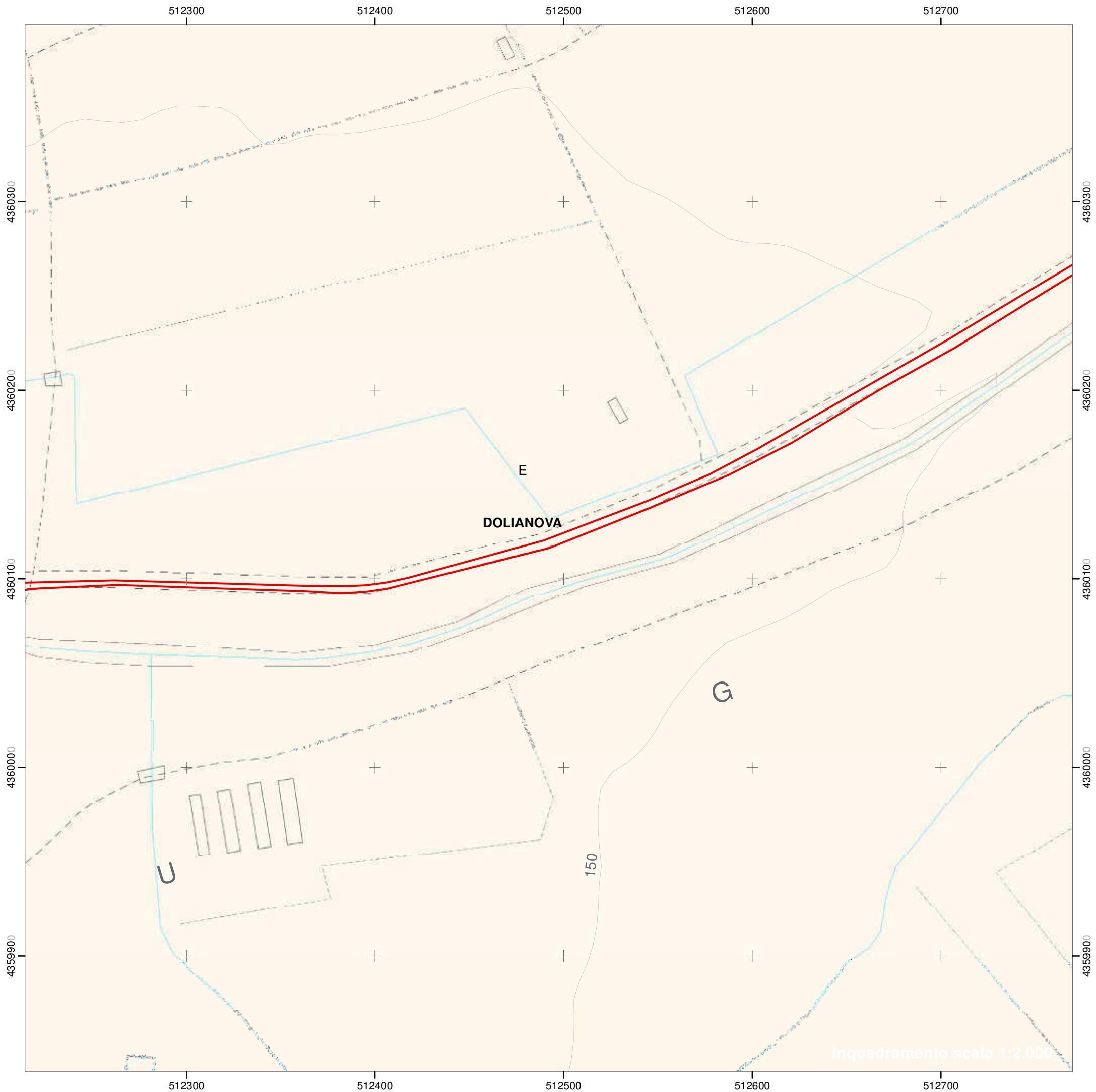
— Sede promiscua

Zone del piano urbanistico vigente

— E - Agricola

Inquadrimento scala 1:150.000





Itinerario ciclabile UdC Parteolla

Codice itinerario: UC_C

Settore: C

Comuni interessati: Dolianova

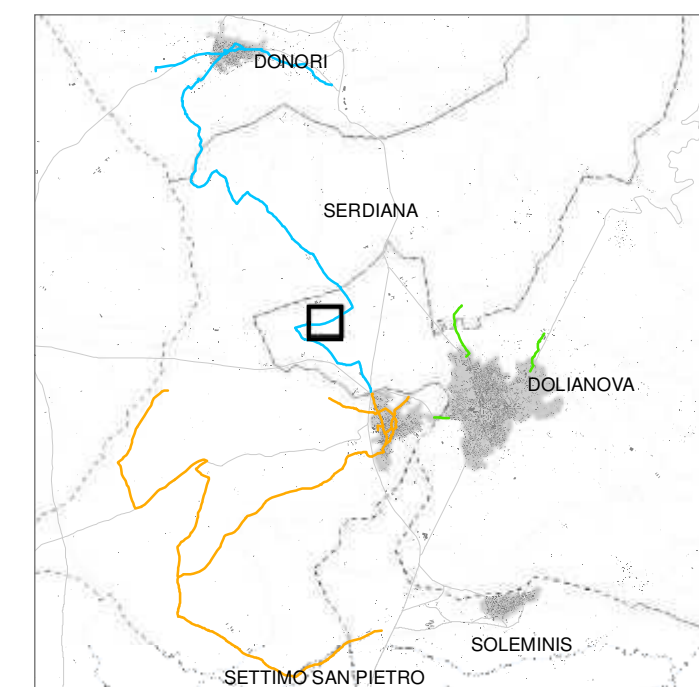
Tipologia di sezione:

— Sede promiscua

Zone del piano urbanistico vigente

— E - Agricola

Inquadramento scala 1:150.000





Itinerario ciclabile UdC Parteolla

Codice itinerario: UC_C

Settore: C

Comuni interessati: Dolianova

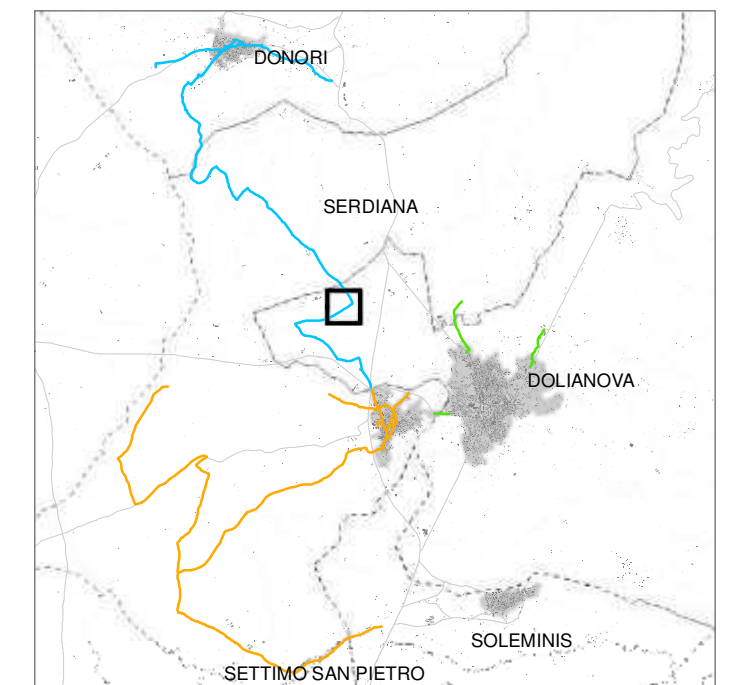
Tipologia di sezione:

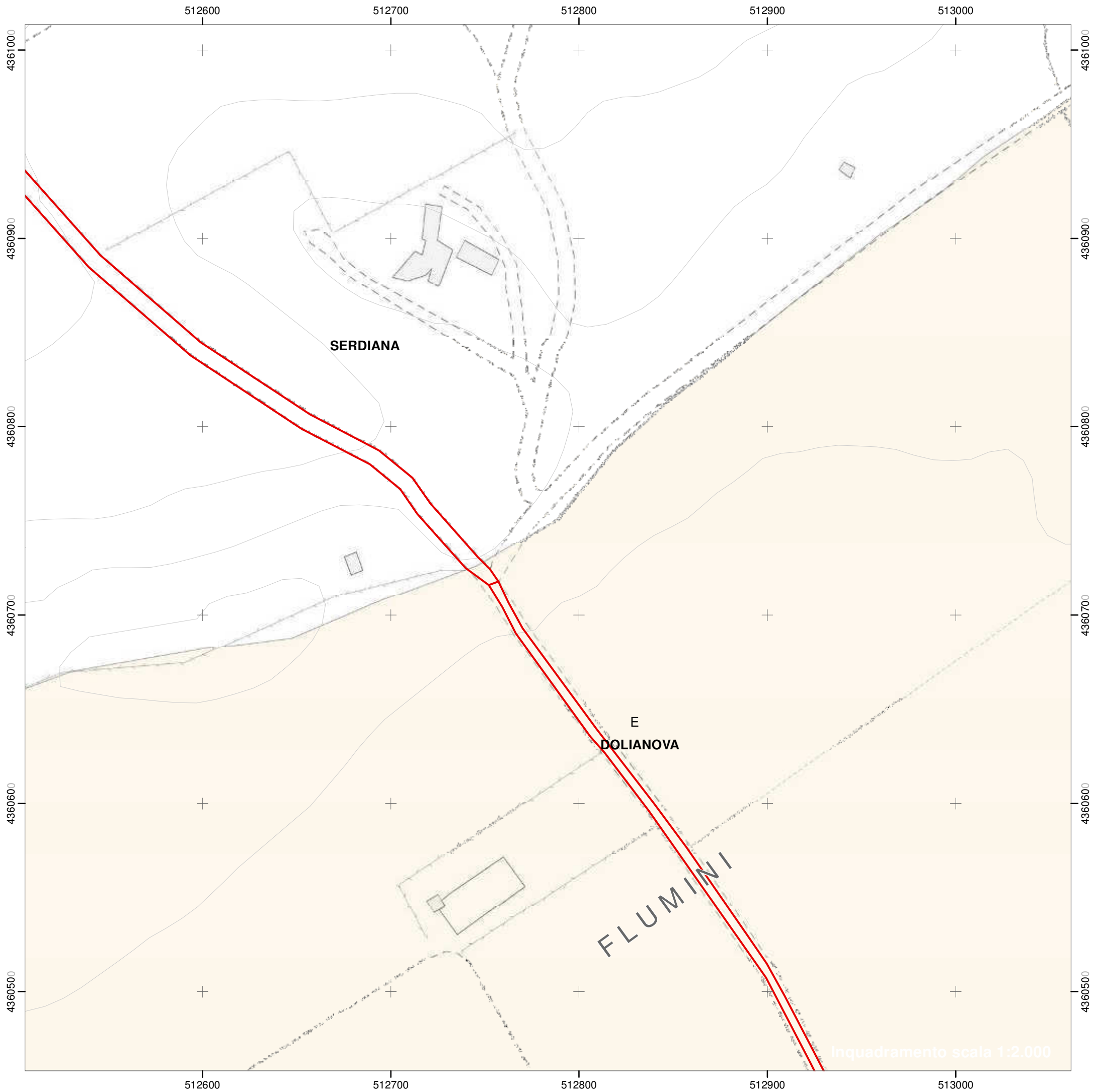
— Sede promiscua

Zone del piano urbanistico vigente

— E - Agricola

Inquadramento scala 1:150.000





Itinerario ciclabile UdC Parteolla

Codice itinerario: UC_C

Settore: C

Comuni interessati: Dolianova

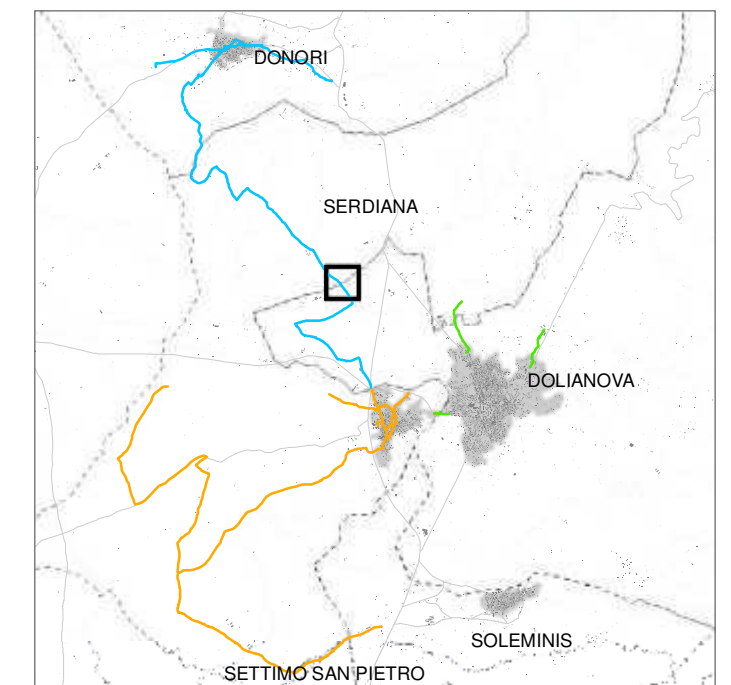
Tipologia di sezione:

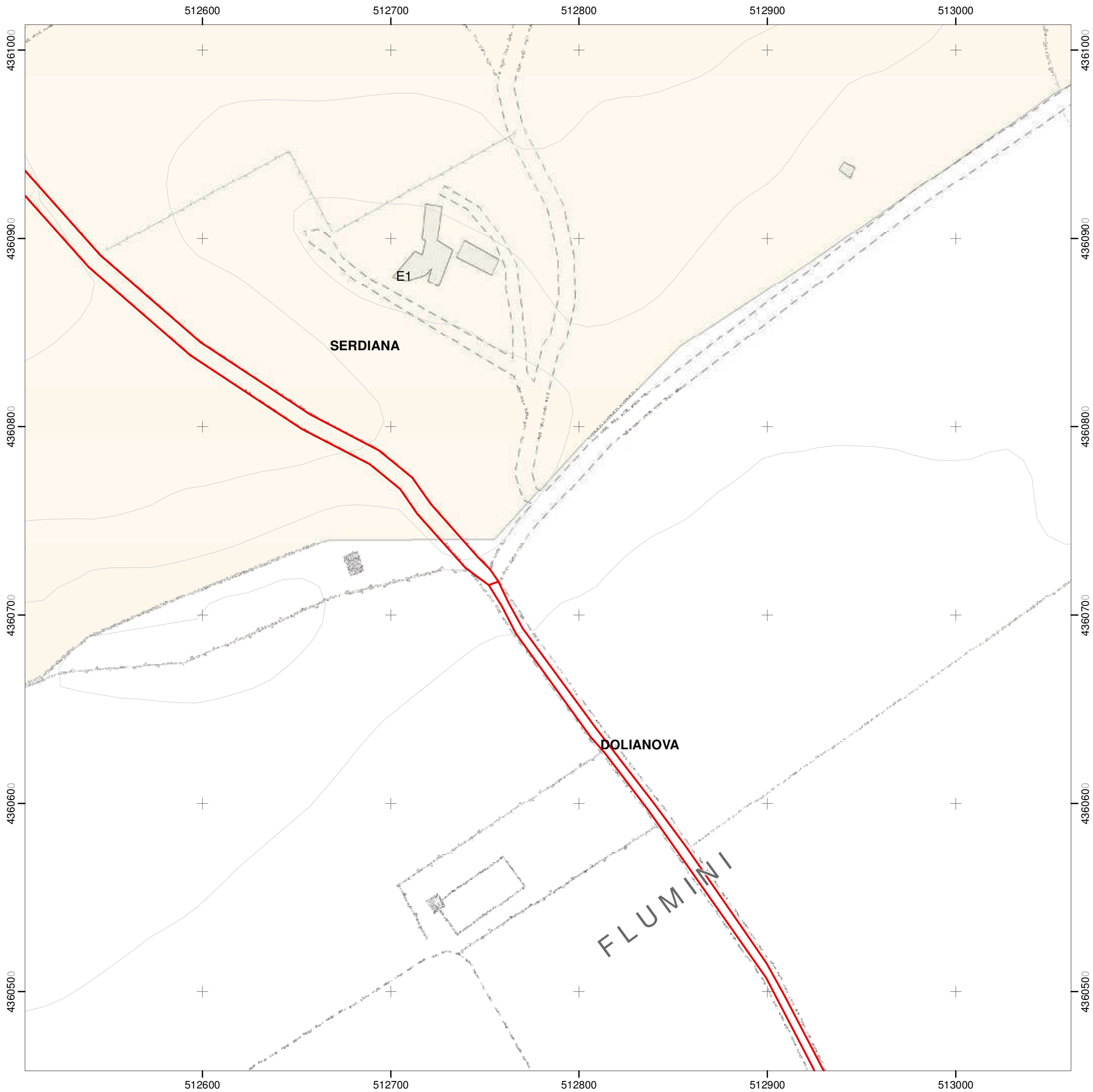
— Sede promiscua

Zone del piano urbanistico vigente

— E - Agricola

Inquadramento scala 1:150.000





Itinerario ciclabile UdC Parteolla

Codice itinerario: UC_C

Settore: C

Comuni interessati: Dolianova

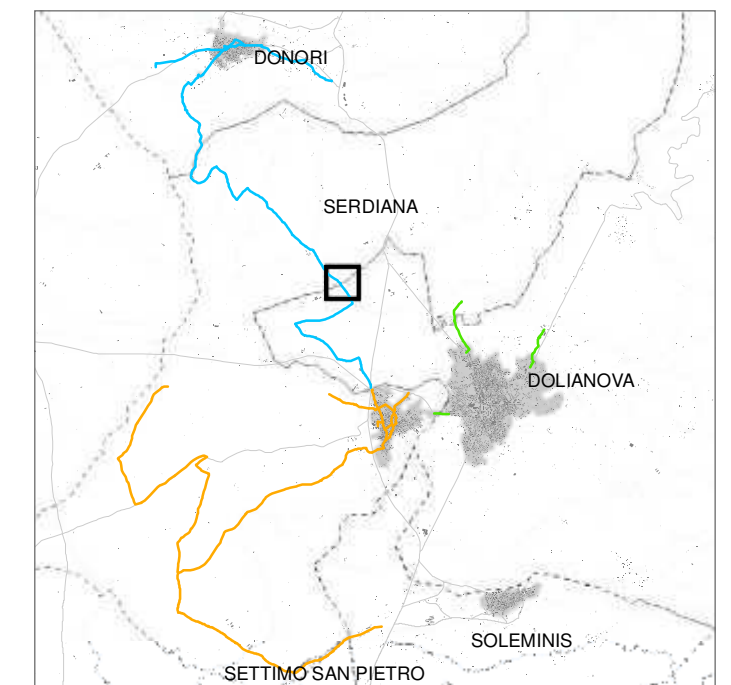
Tipologia di sezione:

— Sede promiscua

Zone del piano urbanistico vigente

— E - Agricola

Inquadramento scala 1:150.000





Itinerario ciclabile UdC Parteolla

Codice itinerario: UC_C

Settore: C

Comuni interessati: Serdiana

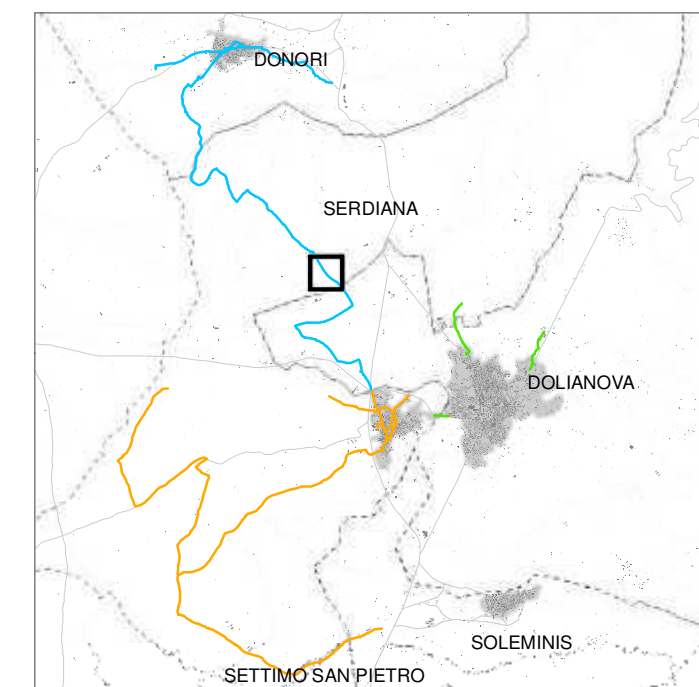
Tipologia di sezione:

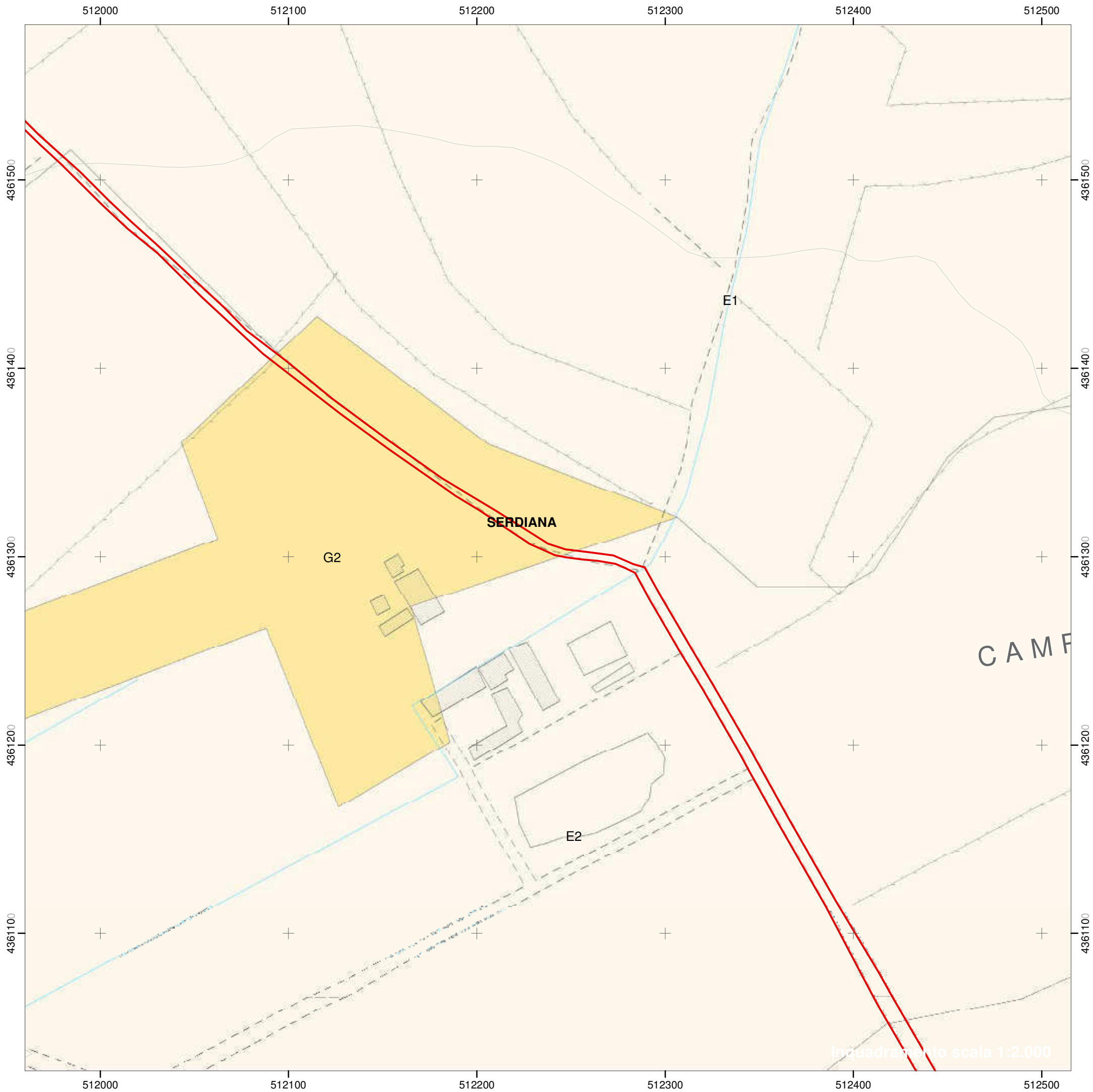
 Sede promiscua

Zone del piano urbanistico vigente

 E - Agricola

Inquadramento scala 1:150.000





Itinerario ciclabile UdC Parteolla

Codice itinerario: UC_C

Settore: C

Comuni interessati: Sordiana

Tipologia di sezione:

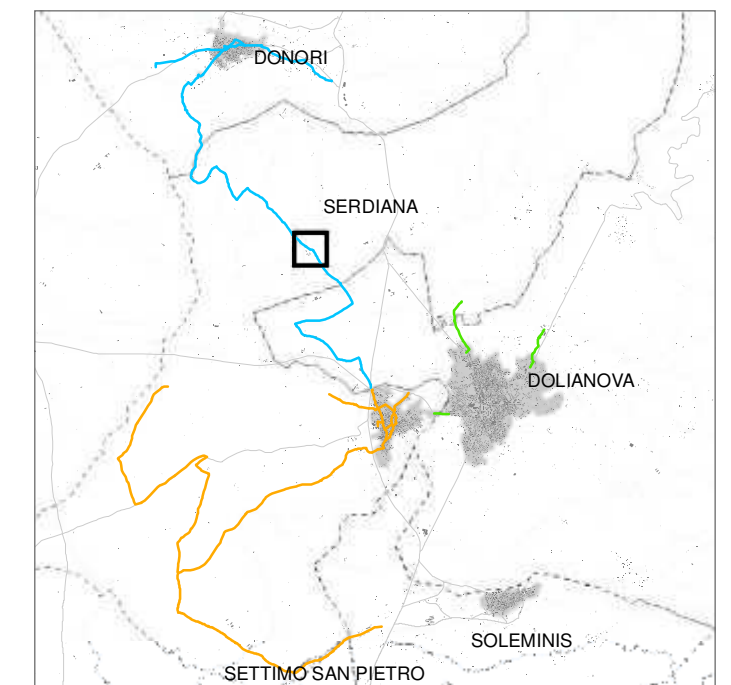
— Sede promiscua

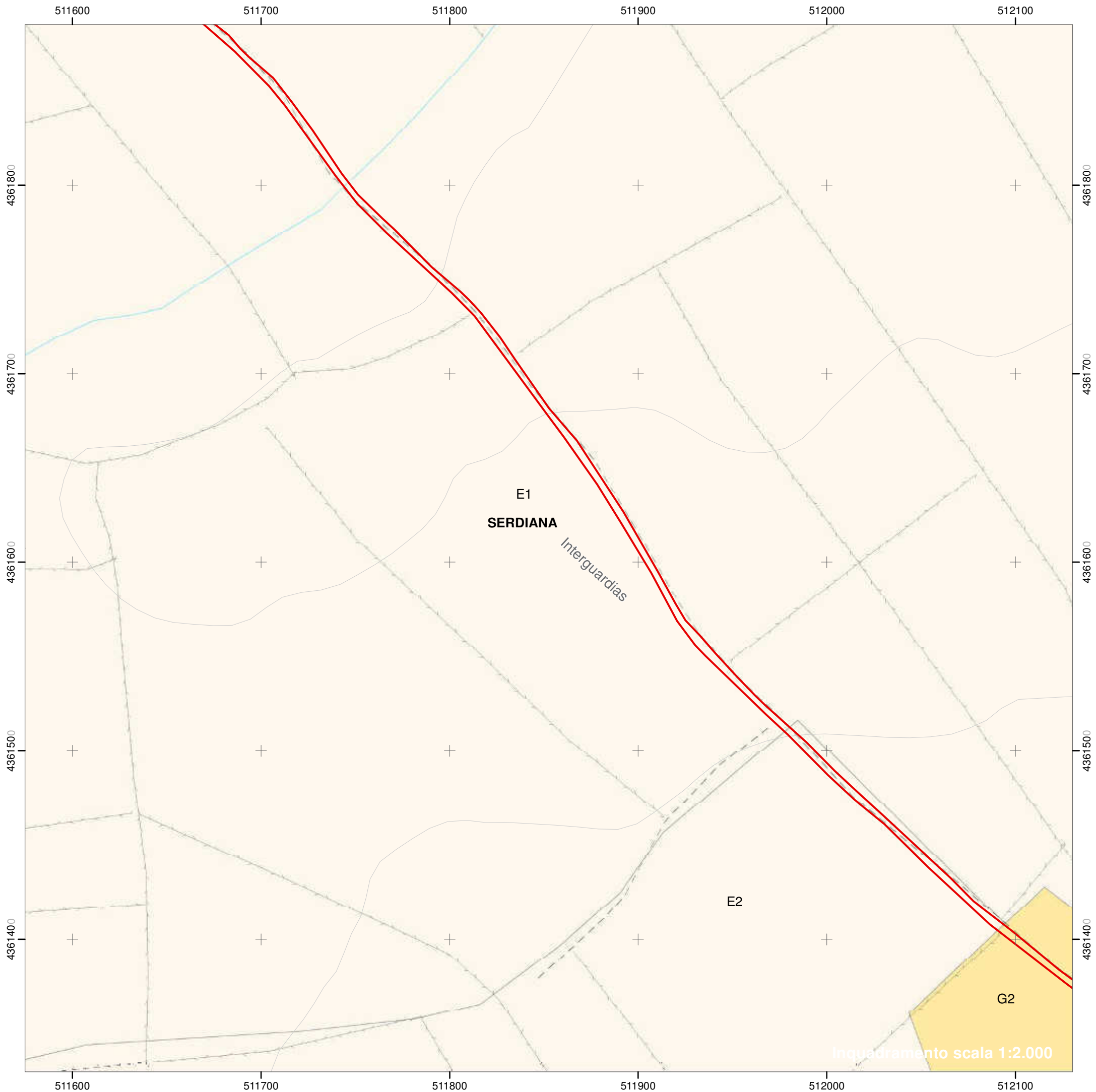
Zone del piano urbanistico vigente

— E - Agricola

— G - Servizi generali

Inquadramento scala 1:150.000





Itinerario ciclabile UdC Parteolla

Codice itinerario: UC_C

Settore: C

Comuni interessati: Serdiana

Tipologia di sezione:

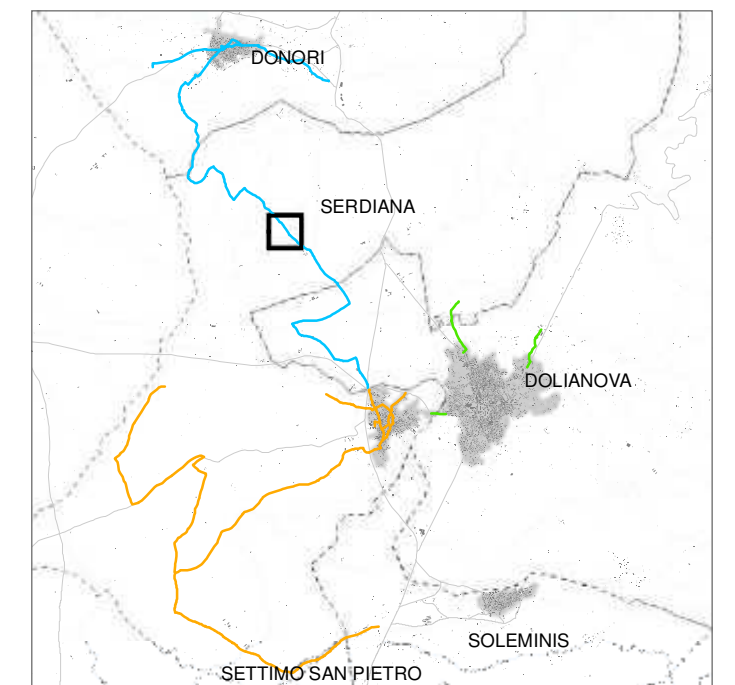
— Sede promiscua

Zone del piano urbanistico vigente

— E - Agricola

— G - Servizi generali

Inquadrimento scala 1:150.000





Itinerario ciclabile UdC Parteolla

Codice itinerario: UC_C

Settore: C

Comuni interessati: Serdiana

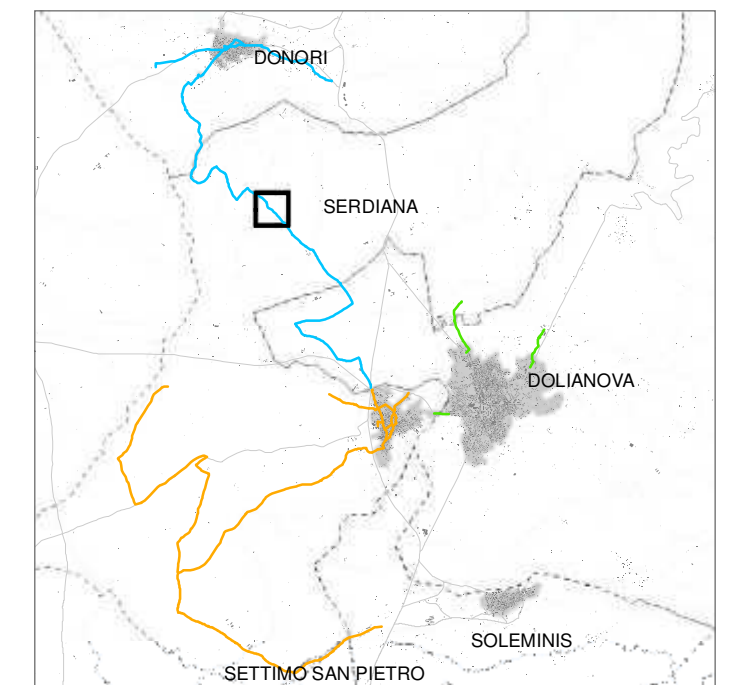
Tipologia di sezione:

— Sede promiscua

Zone del piano urbanistico vigente

— E - Agricola

Inquadramento scala 1:150.000





Itinerario ciclabile UdC Parteolla

Codice itinerario: UC_C

Settore: C

Comuni interessati: Serdiana

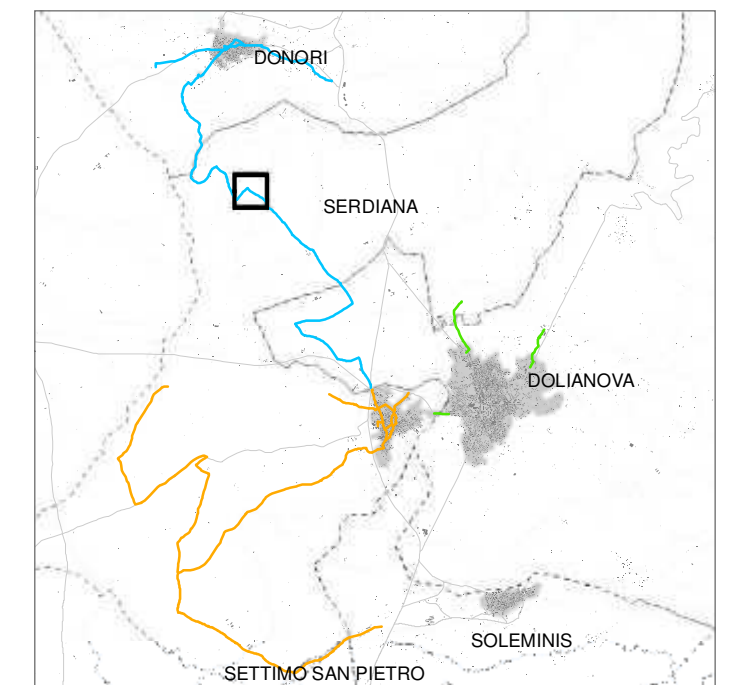
Tipologia di sezione:

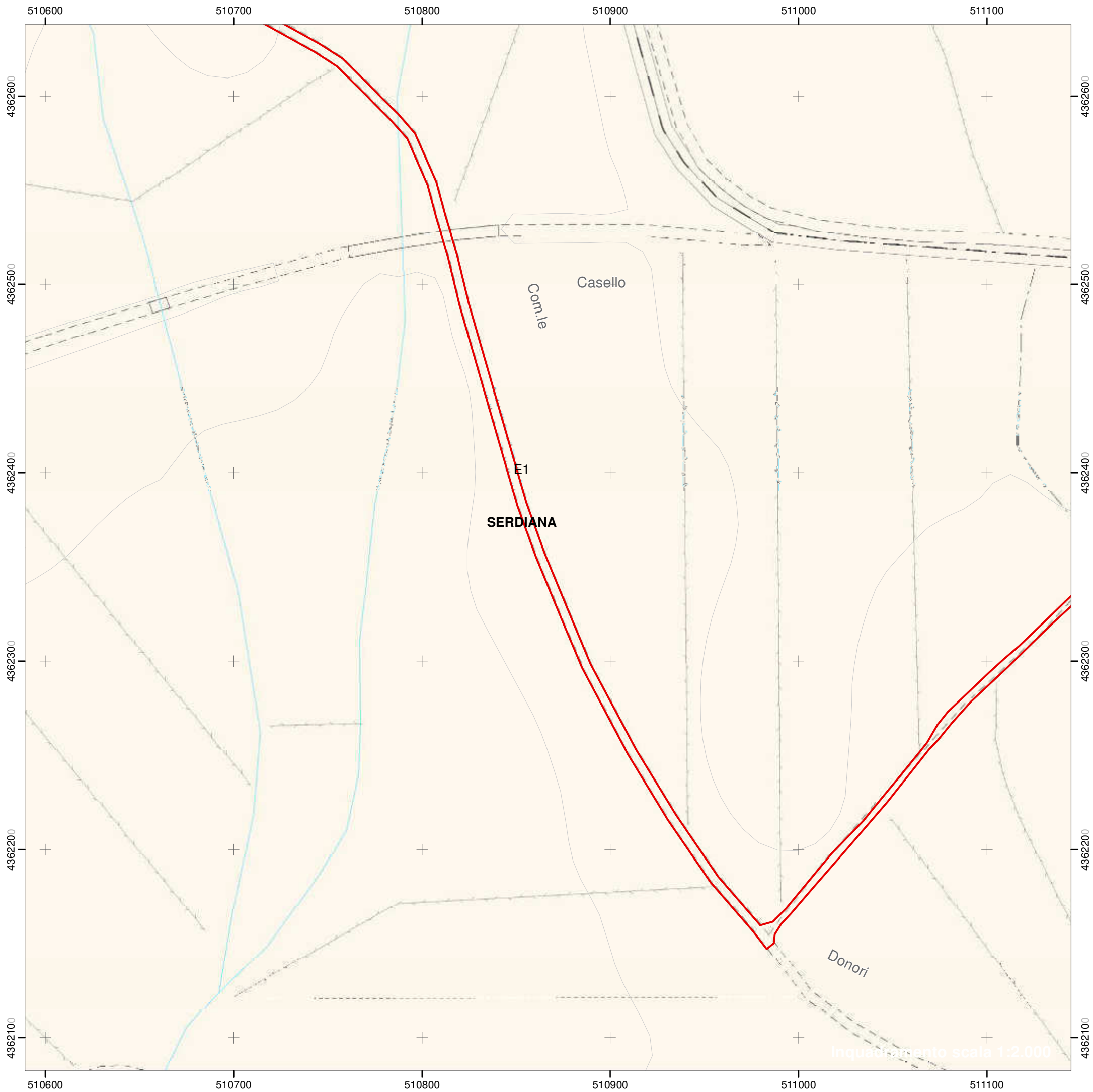
— Sede promiscua

Zone del piano urbanistico vigente

— E - Agricola

Inquadramento scala 1:150.000





Itinerario ciclabile UdC Parteolla

Codice itinerario: UC_C

Settore: C

Comuni interessati: Serdiana

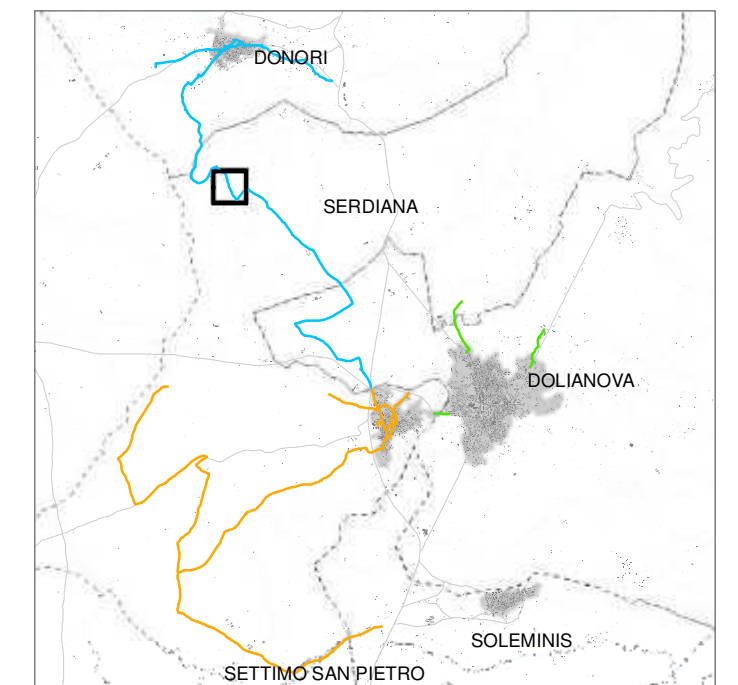
Tipologia di sezione:

— Sede promiscua

Zone del piano urbanistico vigente

— E - Agricola

Inquadramento scala 1:150.000





Itinerario ciclabile UdC Parteolla

Codice itinerario: UC_C

Settore: C

Comuni interessati: Serdiana

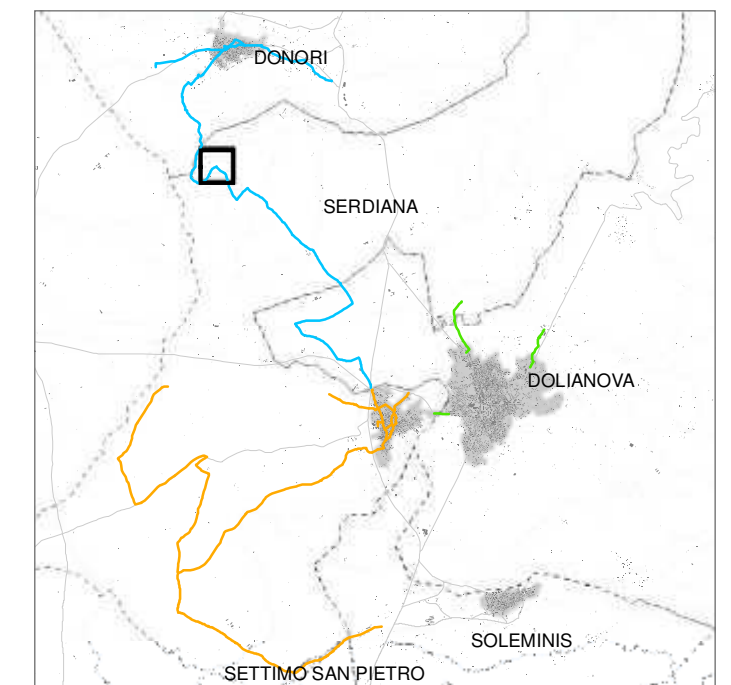
Tipologia di sezione:

— Sede promiscua

Zone del piano urbanistico vigente

— E - Agricola

Inquadrimento scala 1:150.000





Itinerario ciclabile UdC Parteolla

Codice itinerario: UC_C

Settore: C

Comuni interessati: Serdiana

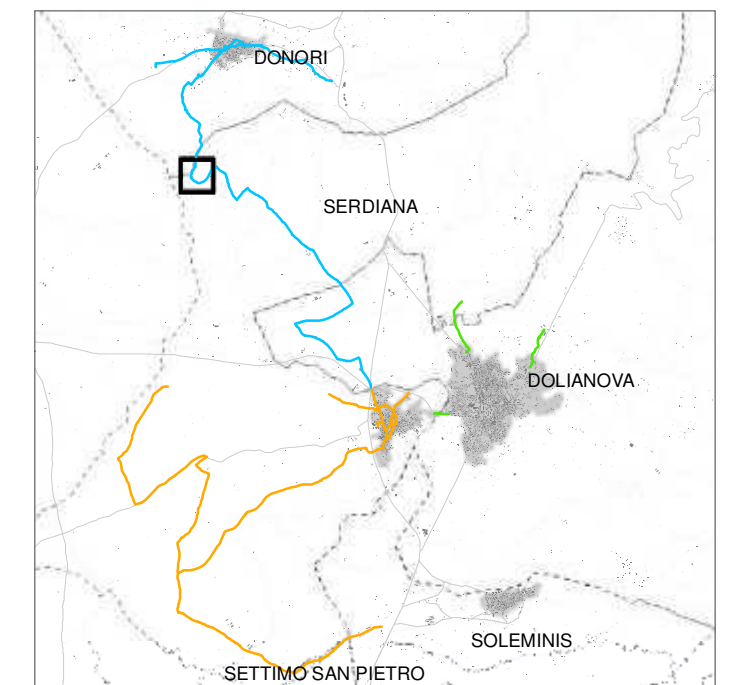
Tipologia di sezione:

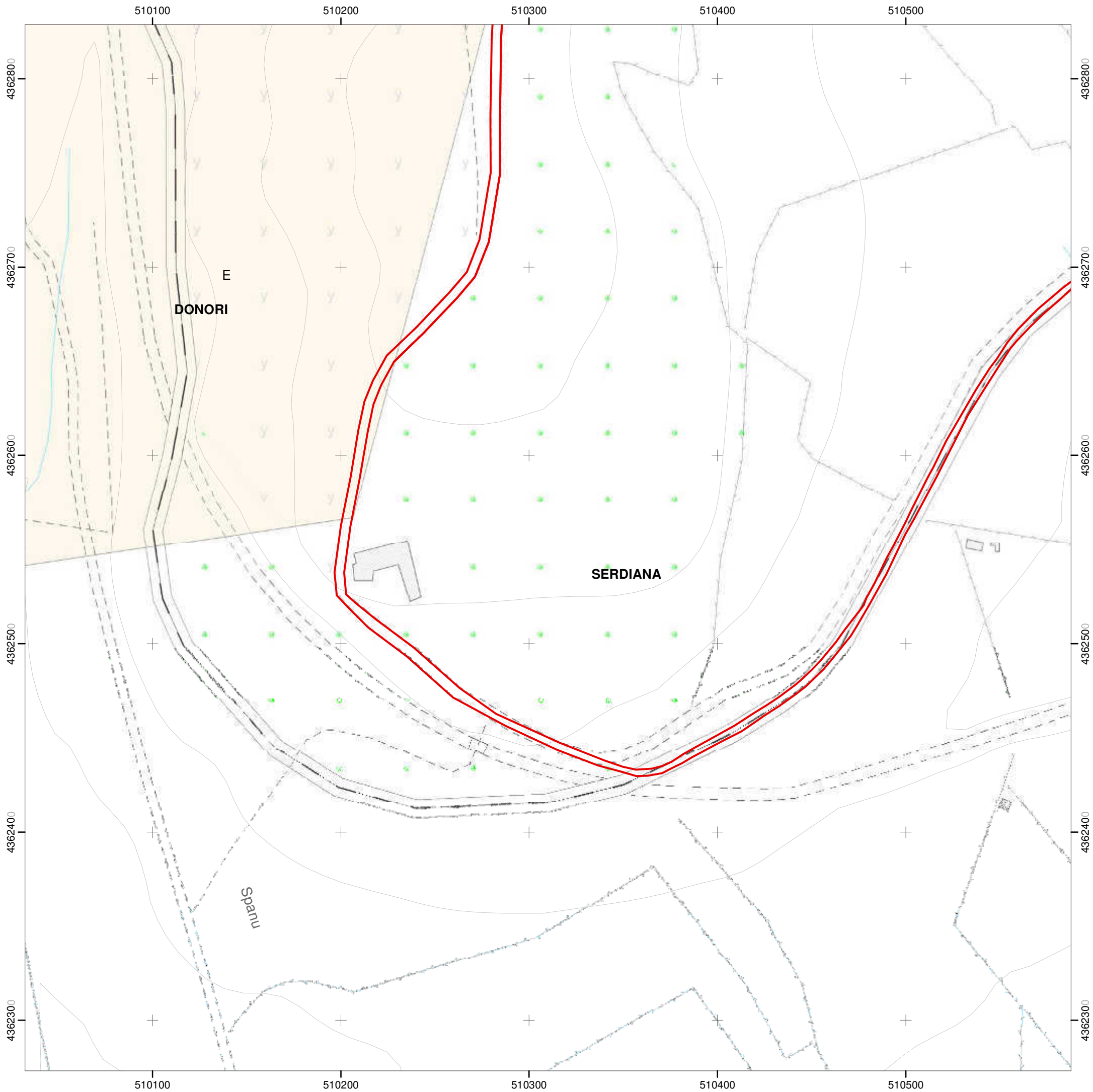
— Sede promiscua

Zone del piano urbanistico vigente

— E - Agricola

Inquadramento scala 1:150.000





Itinerario ciclabile UdC Parteolla

Codice itinerario: UC_C

Settore: C

Comuni interessati: Serdiana

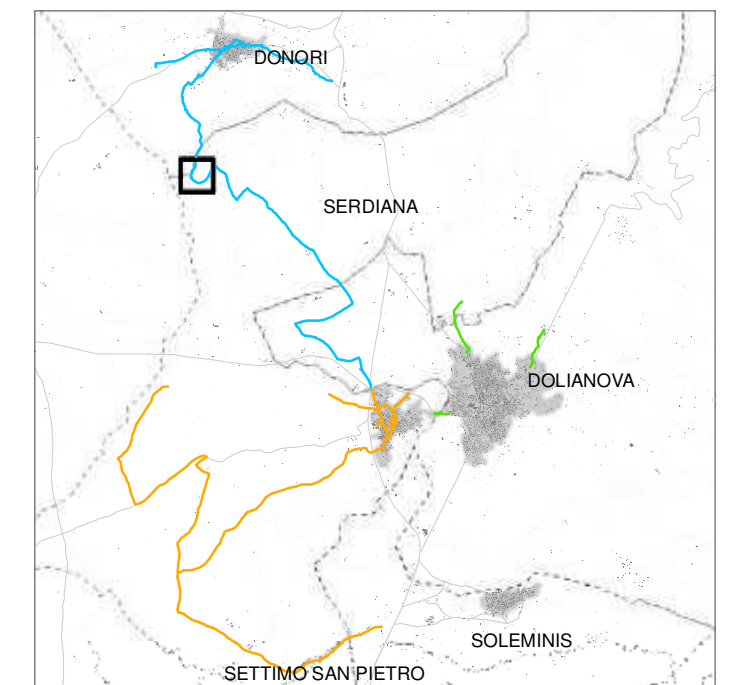
Tipologia di sezione:

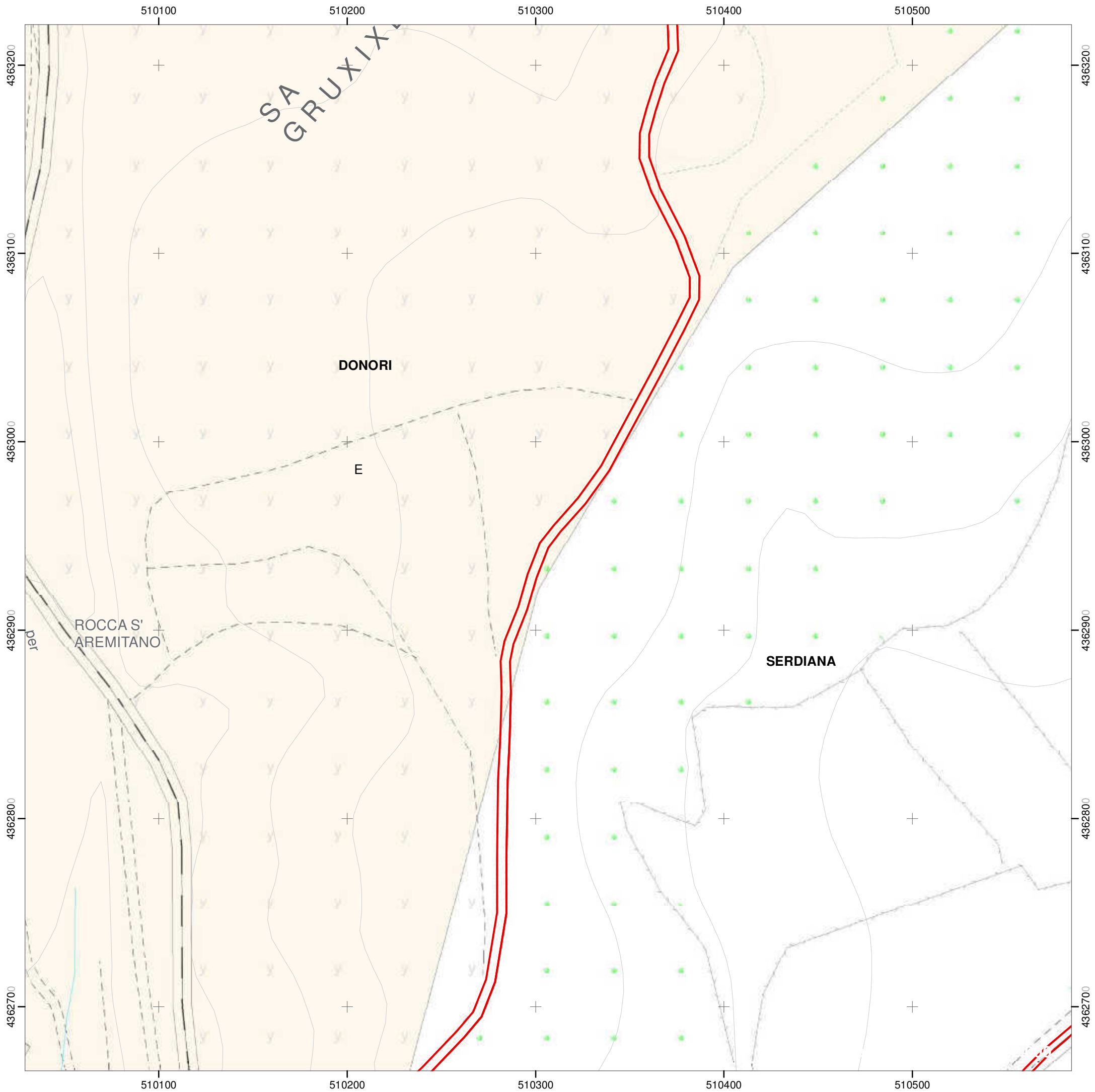
— Sede promiscua

Zone del piano urbanistico vigente

— E - Agricola

Inquadramento scala 1:150.000






Itinerario ciclabile UdC Parteolla

Codice itinerario: UC_C


Settore: C

Comuni interessati: Donori

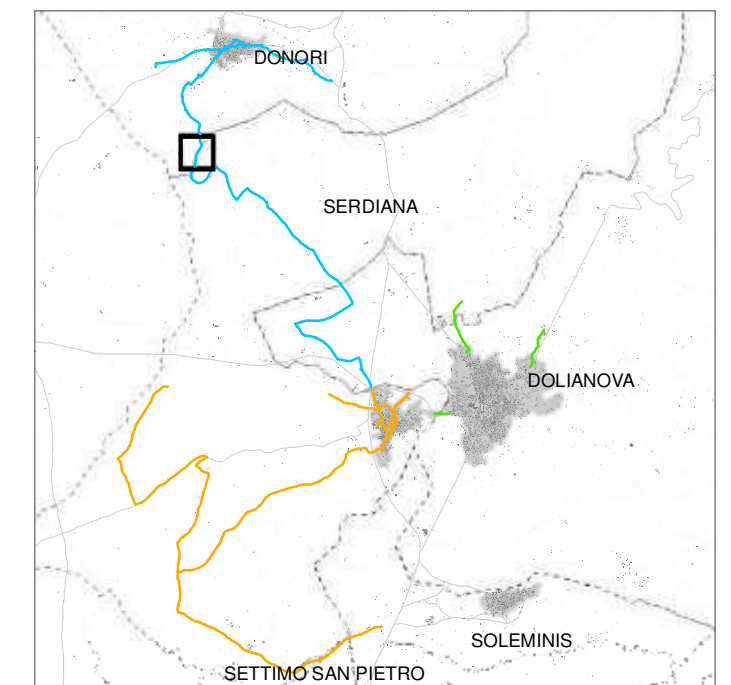
Tipologia di sezione:

 Sede promiscua

Zone del piano urbanistico vigente

 E - Agricola

Inquadramento scala 1:150.000





Itinerario ciclabile UdC Parteolla

Codice itinerario: UC_C

Settore: C

Comuni interessati: Donori

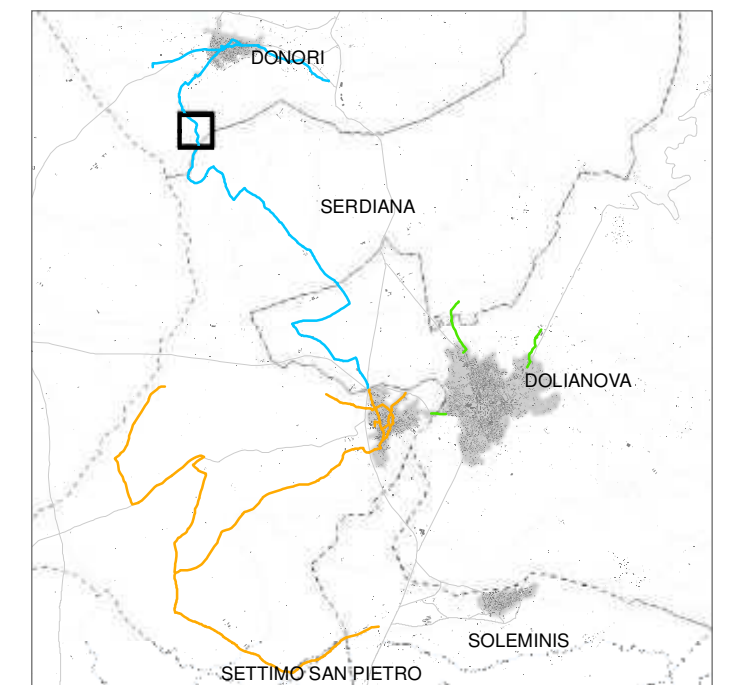
Tipologia di sezione:

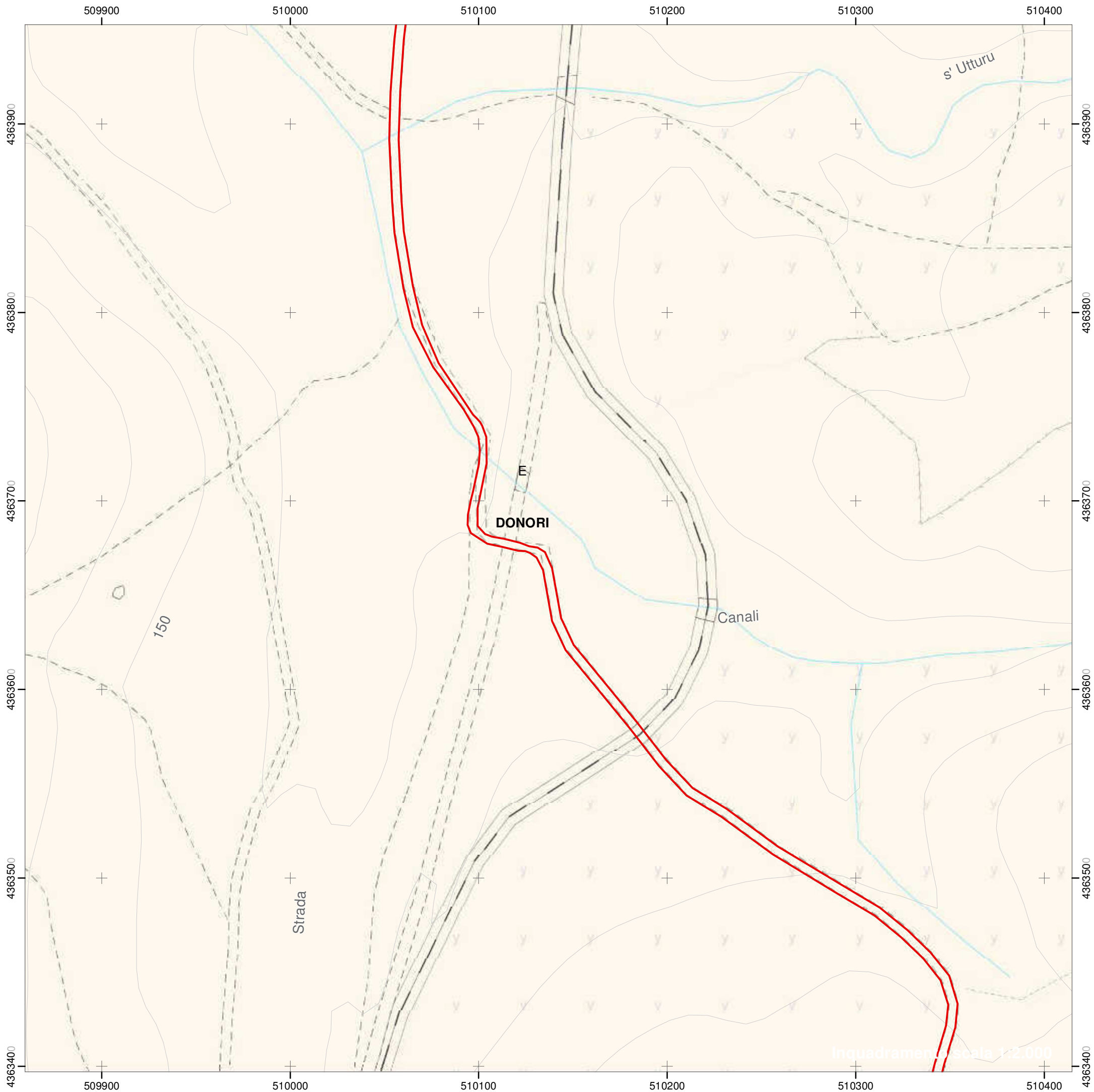
— Sede promiscua

Zone del piano urbanistico vigente

— E - Agricola

Inquadramento scala 1:150.000





Itinerario ciclabile UdC Parteolla

Codice itinerario: UC_C

Settore: C

Comuni interessati: Donori

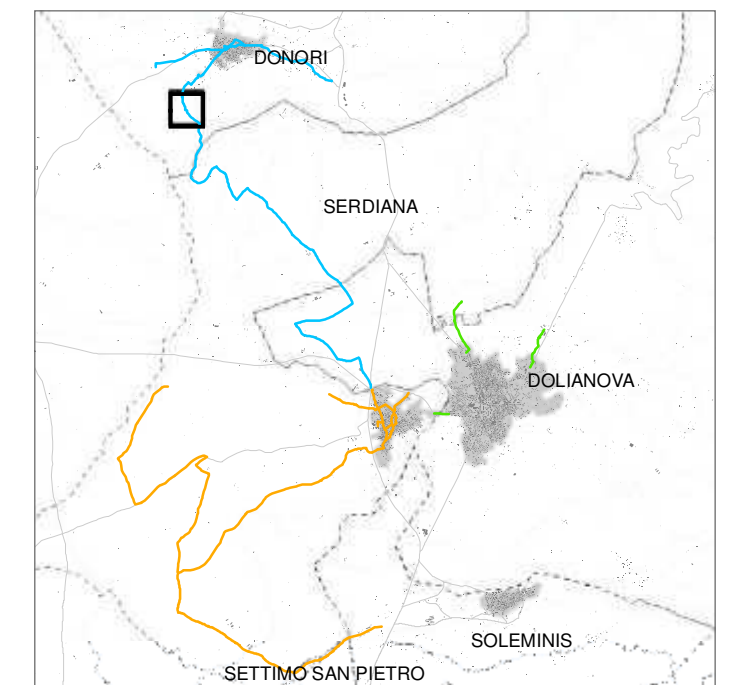
Tipologia di sezione:

— Sede promiscua

Zone del piano urbanistico vigente

— E - Agricola

Inquadramento scala 1:150.000





Itinerario ciclabile UdC Parteolla

Codice itinerario: UC_C

Settore: C

Comuni interessati: Donori

Tipologia di sezione:

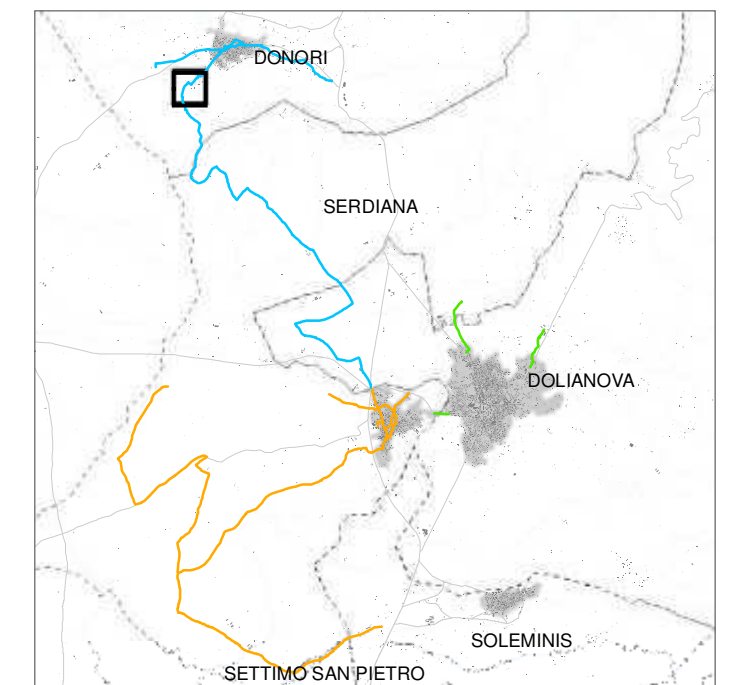
— Sede promiscua

Zone del piano urbanistico vigente

— E - Agricola

— H - Salvaguardia

Inquadramento scala 1:150.000





Itinerario ciclabile UdC Parteolla

Codice itinerario: UC_C

Settore: C

Comuni interessati: Donori

Tipologia di sezione:

— Sede promiscua

Zone del piano urbanistico vigente

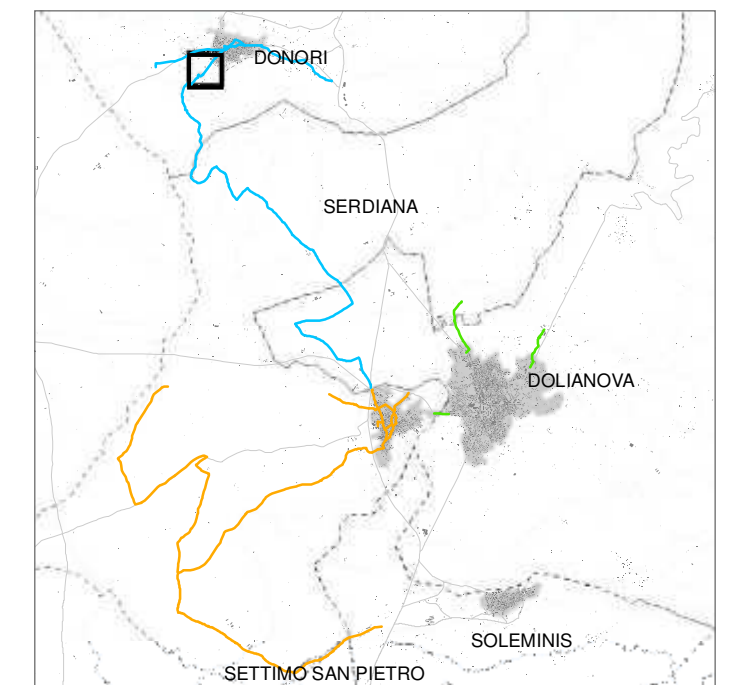
■ B - Completamento residenziale

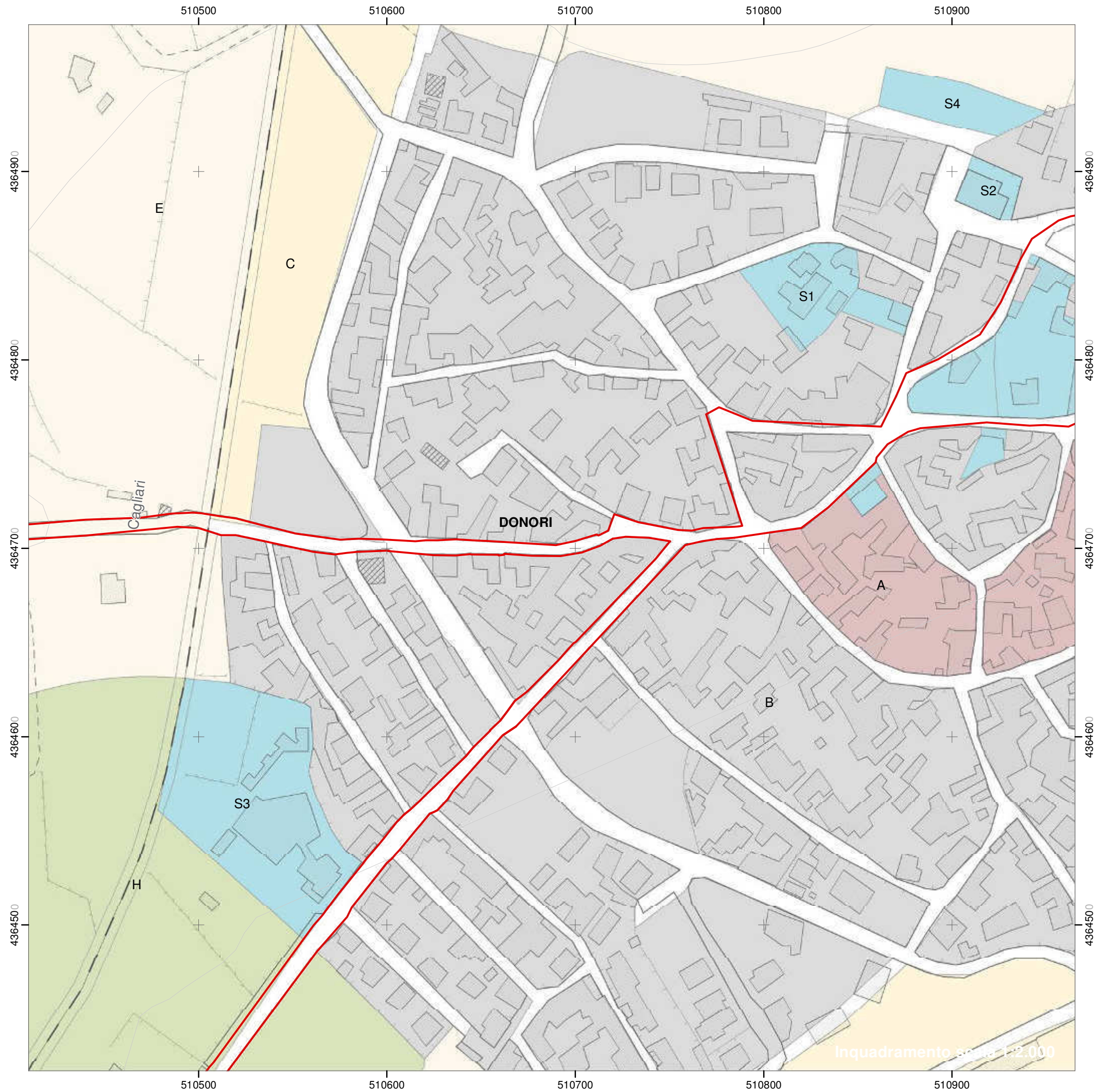
■ E - Agricola

■ H - Salvaguardia

■ S - Servizi pubblici - Standards

Inquadramento scala 1:150.000





Itinerario ciclabile UdC Parteolla

Codice itinerario: UC_C

Settore: C

Comuni interessati: Donori

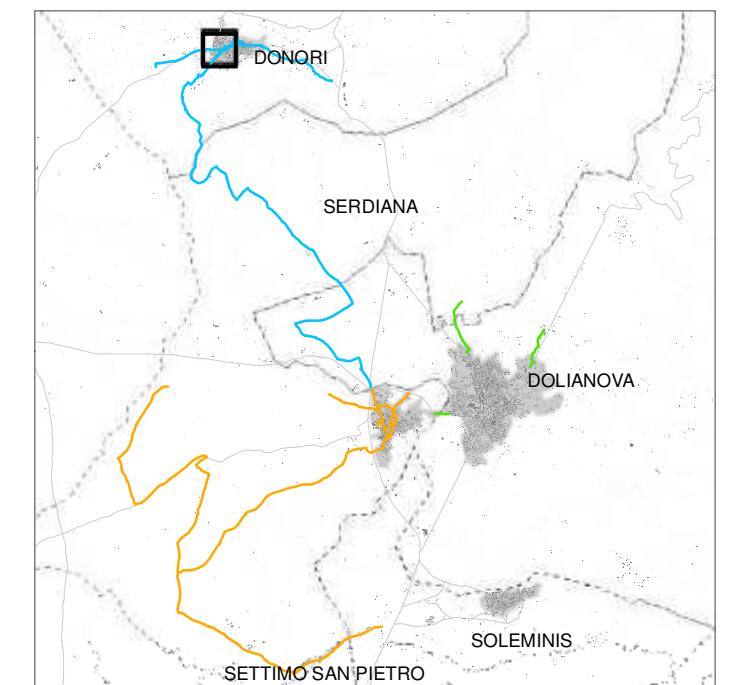
Tipologia di sezione:

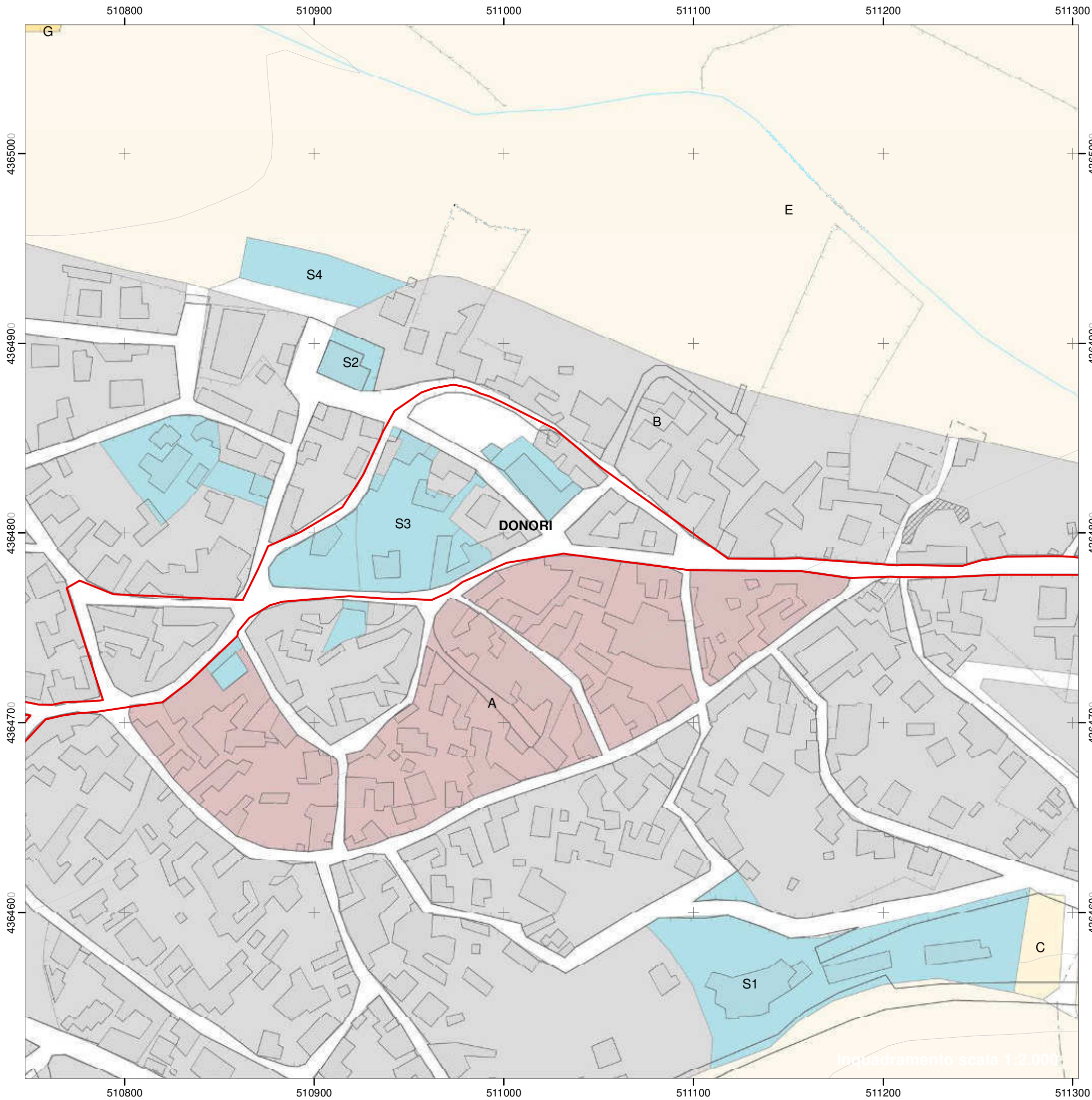
— Sede promiscua

Zone del piano urbanistico vigente

- A - Centro storico-artistico o di particolare pregio ambientale
- B - Completamento residenziale
- C - Espansione residenziale
- E - Agricola
- H - Salvaguardia
- S - Servizi pubblici - Standards

Inquadramento scala 1:150.000





Itinerario ciclabile UdC Parteolla

Codice itinerario: UC_C

Settore: C

Comuni interessati: Donori

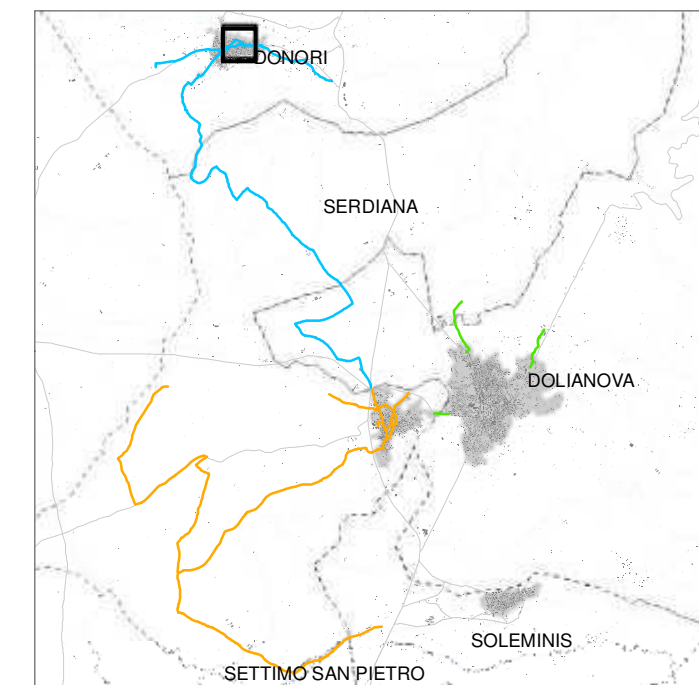
Tipologia di sezione:

— Sede promiscua

Zone del piano urbanistico vigente

- A - Centro storico-artistico o di particolare pregio ambientale
- B - Completamento residenziale
- C - Espansione residenziale
- E - Agricola
- G - Servizi generali
- S - Servizi pubblici - Standards

Inquadramento scala 1:150.000





Itinerario ciclabile UdC Parteolla

Codice itinerario: UC_C

Settore: C

Comuni interessati: Donori

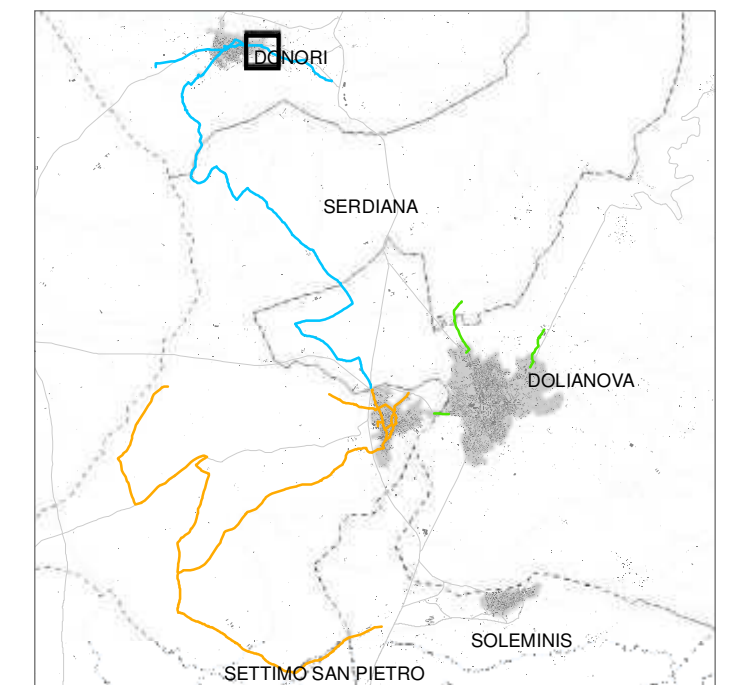
Tipologia di sezione:

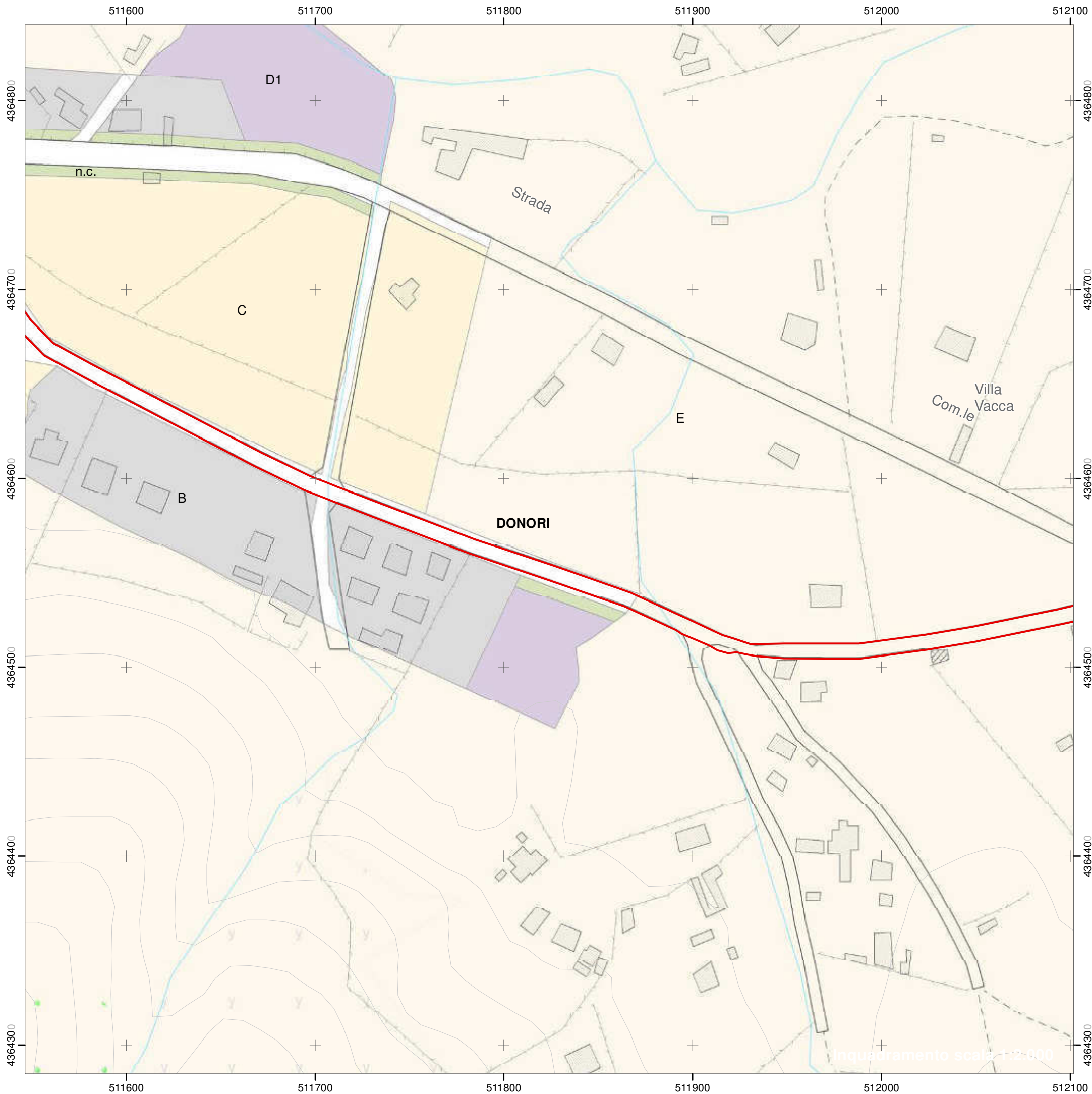
— Sede promiscua

Zone del piano urbanistico vigente

- A - Centro storico-artistico o di particolare pregio ambientale
- B - Completamento residenziale
- C - Espansione residenziale
- D - Industriale, artigianale, commerciale
- E - Agricola
- H - Salvaguardia
- S - Servizi pubblici - Standards

Inquadramento scala 1:150.000





Itinerario ciclabile UdC Parteolla

Codice itinerario: UC_C

Settore: C

Comuni interessati: Donori

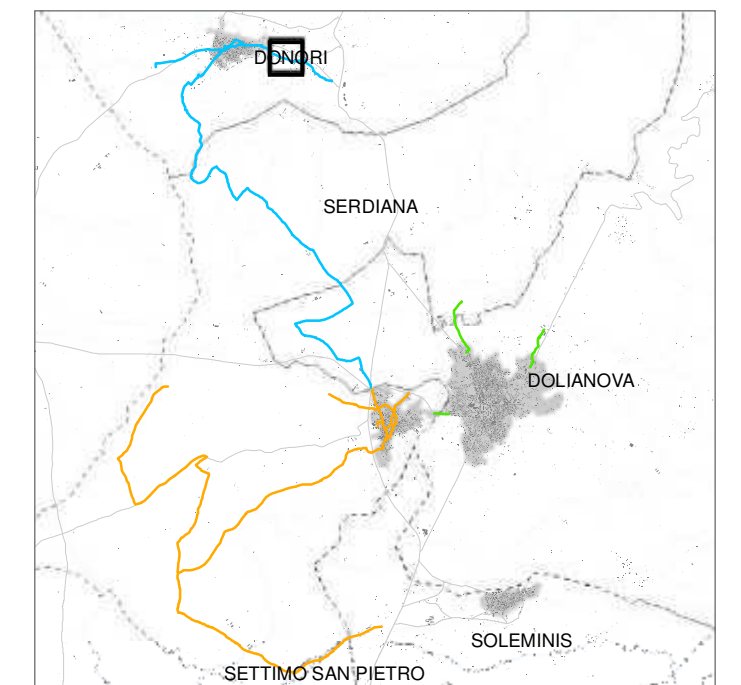
Tipologia di sezione:

— Sede promiscua

Zone del piano urbanistico vigente

- B - Completamento residenziale
- C - Espansione residenziale
- D - Industriale, artigianale, commerciale
- E - Agricola
- H - Salvaguardia

Inquadramento scala 1:150.000





Itinerario ciclabile UdC Parteolla

Codice itinerario: UC_C

Settore: C

Comuni interessati: Donori

Tipologia di sezione:

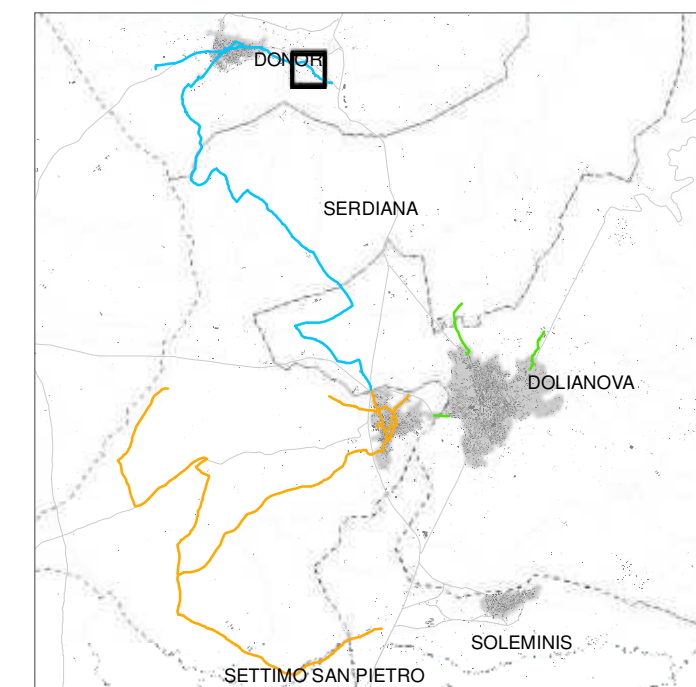
— Sede promiscua

Zone del piano urbanistico vigente

— E -

— S - Servizi pubblici - Standards

Inquadramento scala 1:150.000





Itinerario ciclabile UdC Parteolla

Codice itinerario: UC_C

Settore: C

Comuni interessati: Donori

Tipologia di sezione:

— Sede promiscua

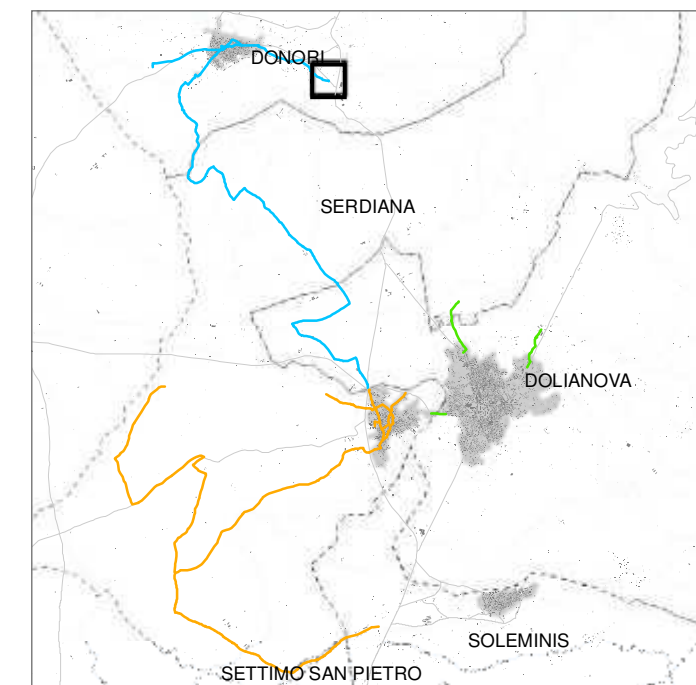
Zone del piano urbanistico vigente

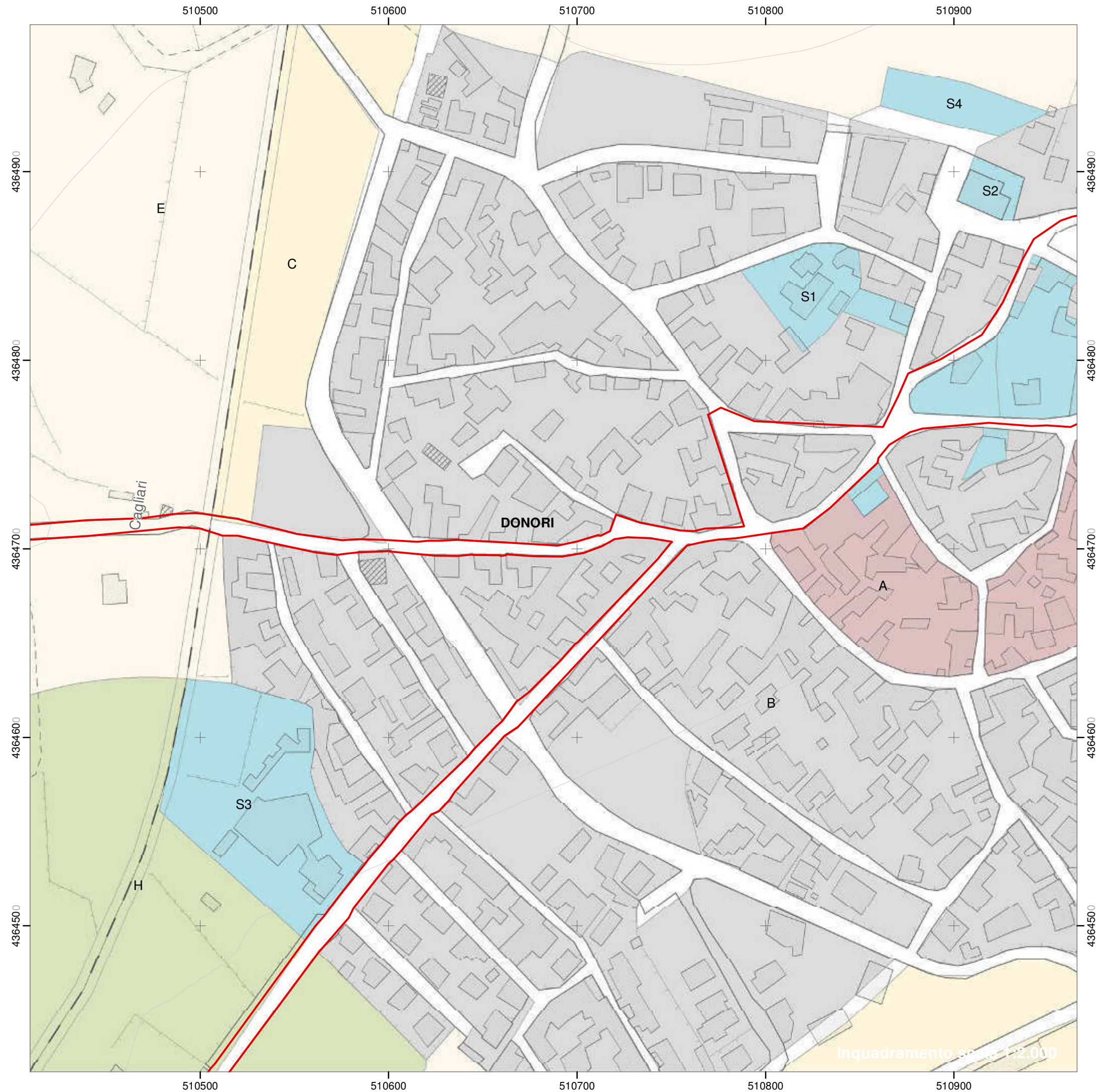
— D - Industriale, artigianale, commerciale

— E - Agricola

— S - Servizi pubblici - Standards

Inquadramento scala 1:150.000





Itinerario ciclabile UdC Parteolla

Codice itinerario: UC_C

Settore: C

Comuni interessati: Donori

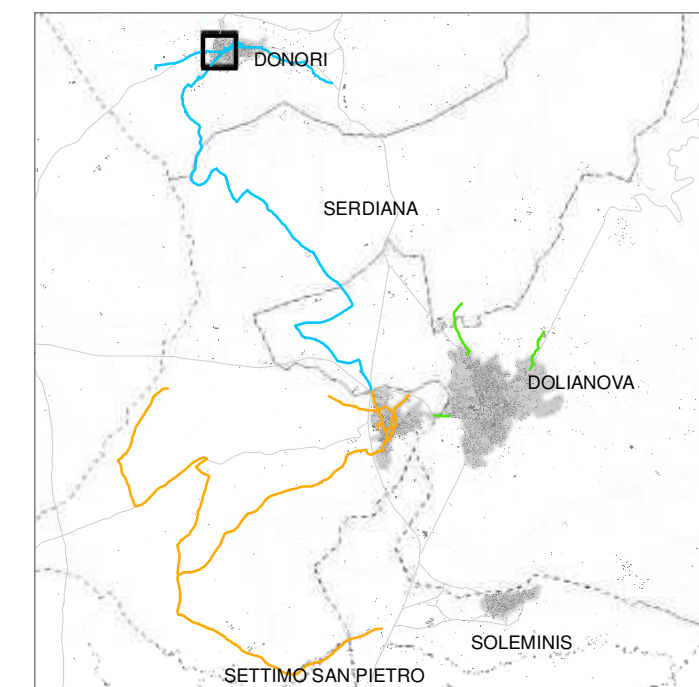
Tipologia di sezione:

— Sede promiscua

Zone del piano urbanistico vigente

- A - Centro storico-artistico o di particolare pregio ambientale
- B - Completamento residenziale
- C - Espansione residenziale
- E - Agricola
- H - Salvaguardia
- S - Servizi pubblici - Standards

Inquadramento scala 1:150.000





Itinerario ciclabile UdC Parteolla

Codice itinerario: UC_C

Settore: C

Comuni interessati: Donori

Tipologia di sezione:

— Sede promiscua

Zone del piano urbanistico vigente

■ B - Completamento residenziale

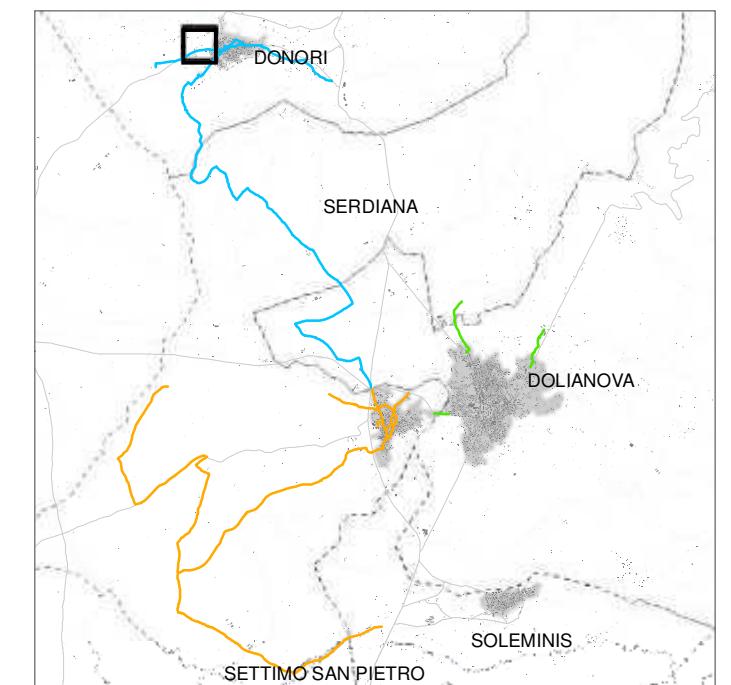
■ C - Espansione residenziale

■ E - Agricola

■ H - Salvaguardia

■ S - Servizi pubblici - Standards

Inquadramento scala 1:150.000





Itinerario ciclabile UdC Parteolla

Codice itinerario: UC_C

Settore: C

Comuni interessati: Donori

Tipologia di sezione:

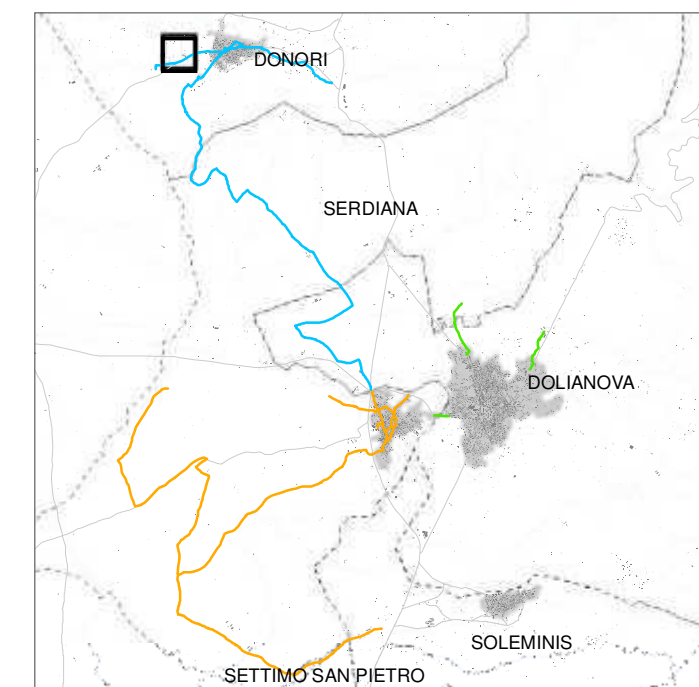
— Sede promiscua

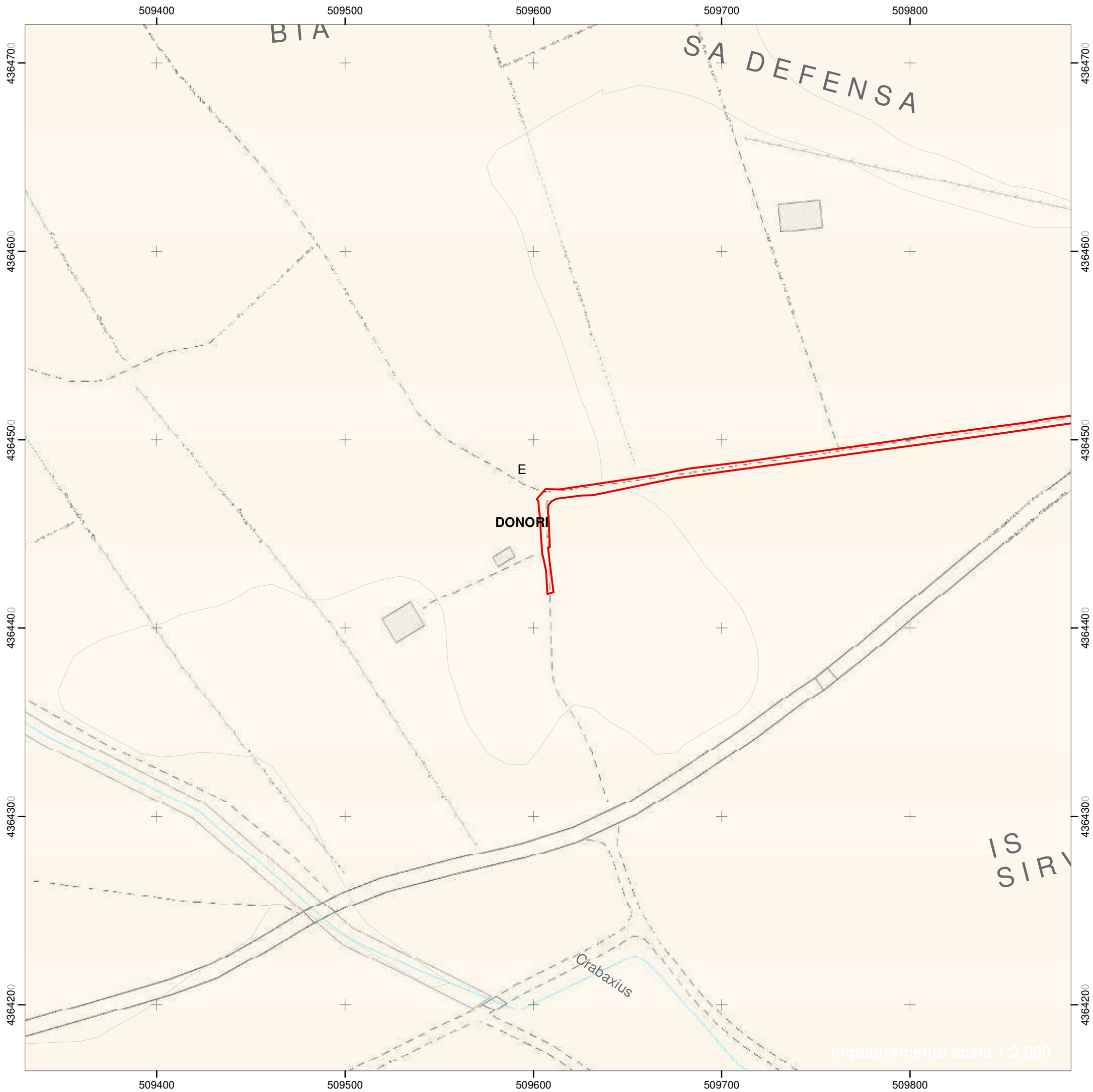
Zone del piano urbanistico vigente

— E - Agricola

— H - Salvaguardia

Inquadramento scala 1:150.000





Itinerario ciclabile UdC Parteolla

Codice itinerario: UC_C

Settore: C

Comuni interessati: Donori

Tipologia di sezione:

— Sede promiscua

Zone del piano urbanistico vigente

— E - Agricola

Inquadramento scala 1:150.000

